

**СХЕМА РАСПОЛОЖЕНИЯ ЗЕМЕЛЬНОГО УЧАСТКА
НА КАДАСТРОВИМ ПЛАНЕ ТЕРРИТОРИИ
ПРОЕКТ МЕЖЕВАНИЯ ТЕРРИТОРИИ**

Кадастровый квартал: 15:08:0100103

Адрес: РСО-Алания, Пригородный район, с. Михайловское
Категория земель: Земли населенных пунктов

Наименование зоны:

Зона застройки индивидуальными усадебными жилыми домами Ж-1

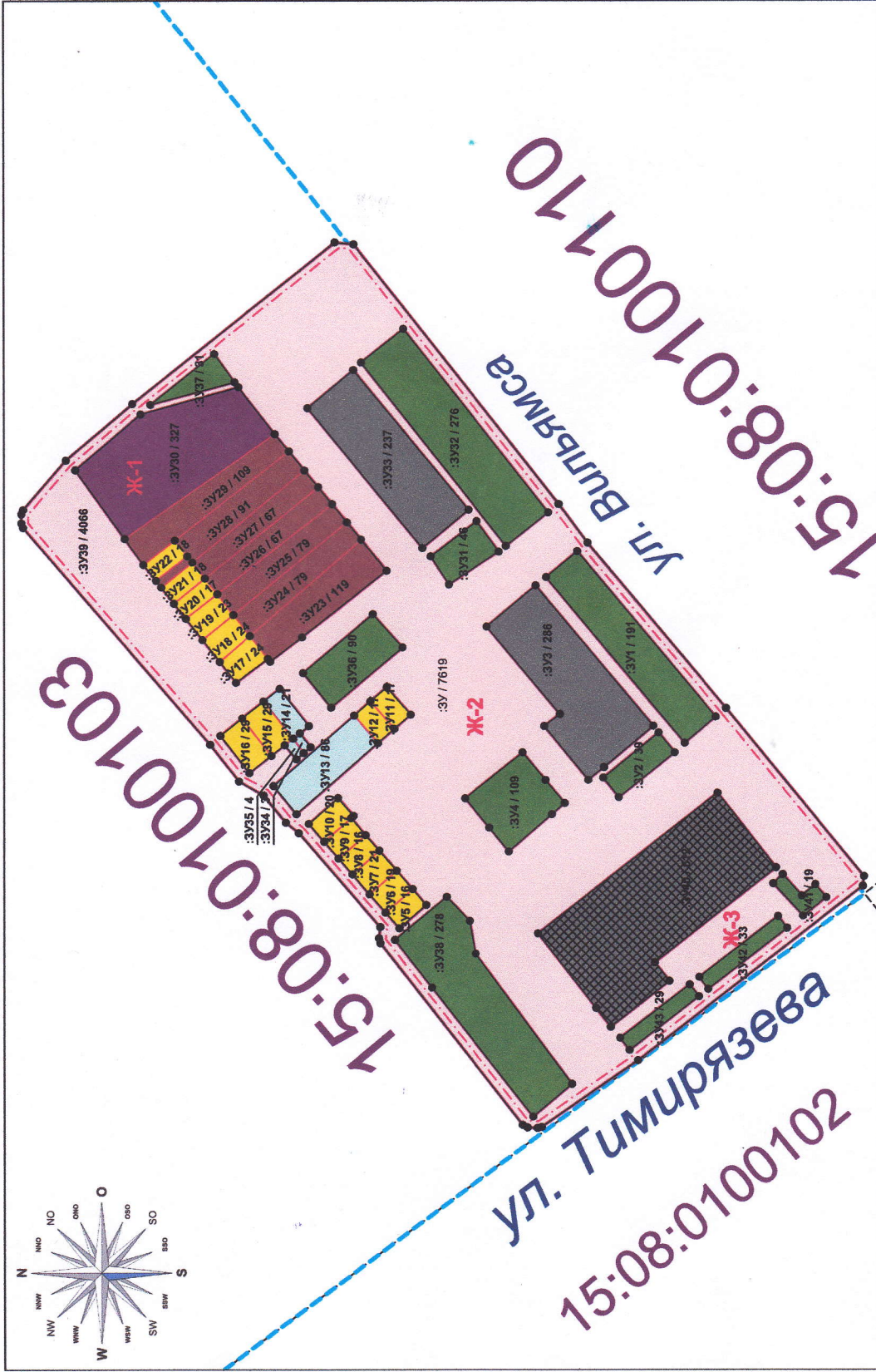
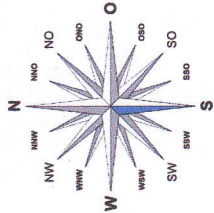
Зона застройки малоэтажными жилыми домами (до 3 этажей включительно) Ж-2

Зона застройки среднетажными жилыми домами (от 4 до 9 этажей включительно) Ж-3

утверждена

Добсоньева
 (наименование должности, утверждающей, включая наименование
 органа государственной власти или органа местного
 самоуправления, принявшего решение об утверждении)
 Д.И. Добсоньева А.З.

№ 34.11.05 _____ 2016 г.



Условный номер участка: ЗУ1		
Координаты		
Номер точки	X (м)	Y (м)
Координаты земельных участков предоставлены на дополнительном листе		

Условные обозначения

- Зона застройки индивидуальными усадебными жилыми домами Ж-1
 - Для ведения личного подсобного хозяйства
 - Зона застройки малоэтажными жилыми домами (до 3 этажей включительно)
 - Многоквартирные жилые дома высотой до 3 этажей
 - Блокированные жилые дома высотой до 3 этажей включительно с придомовыми участками
 - Размещение объектов социального, коммунально-бытового назначения
 - Гаражи, автостоянки
 - Размещение объектов благоустройства
 - Публичные сервитуты
- Зона застройки среднетажными жилыми домами (от 4 до 9 этажей включительно)
- Многоквартирные жилые дома от 4 до 9 этажей включительно
- Красные линии
 - - - - - Линия застройки
 :ЗУ1/25 — номер земельного участка/площадь кв. м

Масштаб:
В 1 см 9 м

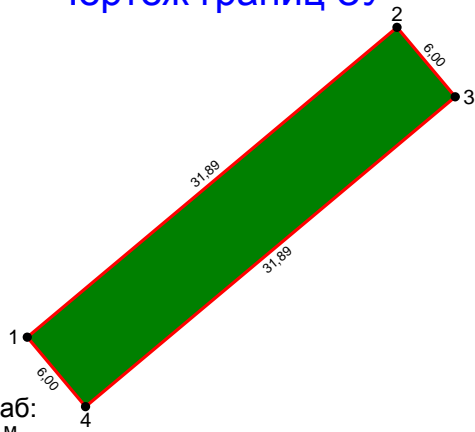
СХЕМА РАСПОЛОЖЕНИЯ ЗЕМЕЛЬНОГО УЧАСТКА утверждена НА КАДАСТРОВОМ ПЛАНЕ ТЕРРИТОРИИ

(наименование док-та об утверждении)

(решение об утверждении схемы или соглашение о перераспределении земельных участков)

№ _____, _____ 2015г.

Чертеж границ ЗУ



масштаб:
в 1 см 5 м

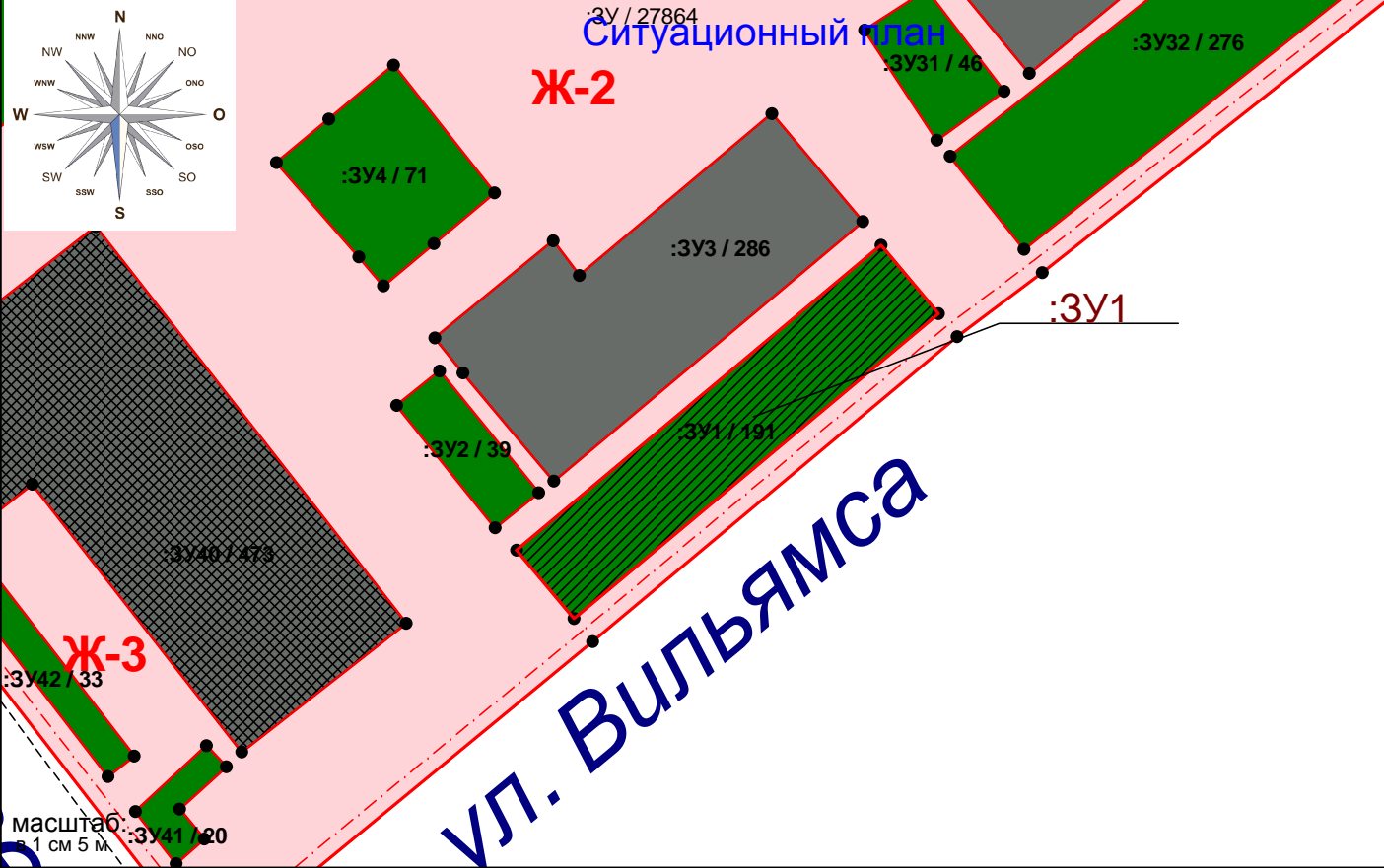
Кадастровый квартал: 15:08:0100103

Адрес: РСО-Алания, Пригородный район, с. Михайловское

Категория земель: Земли населенных пунктов

Разрешенное использование: Размещение объектов благоустройства.

Ситуационный план



масштаб:
в 1 см 5 м

Условный номер участка: ЗУ1				
Номер точки	Координаты		Длина линии (м)	Дирекционный угол
	X (м)	Y (м)		
1	68 738,42	335 968,60	31,89	50°04'
2	68 758,89	335 993,05	6,00	140°04'
3	68 754,29	335 996,90	31,89	230°04'
4	68 733,82	335 972,45	6,00	320°04'
1	68 738,42	335 968,60		

Общий периметр: 75,77 м
Общая площадь: 191 кв.м

Система координат МСК-15

Условные обозначения

– проектируемое местоположение границ ЗУ

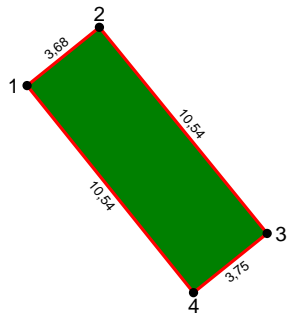
СХЕМА РАСПОЛОЖЕНИЯ ЗЕМЕЛЬНОГО УЧАСТКА утверждена НА КАДАСТРОВОМ ПЛАНЕ ТЕРРИТОРИИ

(наименование док-та об утверждении)

(решение об утверждении схемы или соглашение о перераспределении земельных участков)

№ _____, _____ 2015г.

Чертеж границ ЗУ



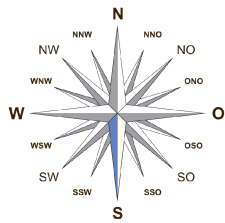
масштаб:
в 1 см 3 м

Кадастровый квартал: 15:08:0100103

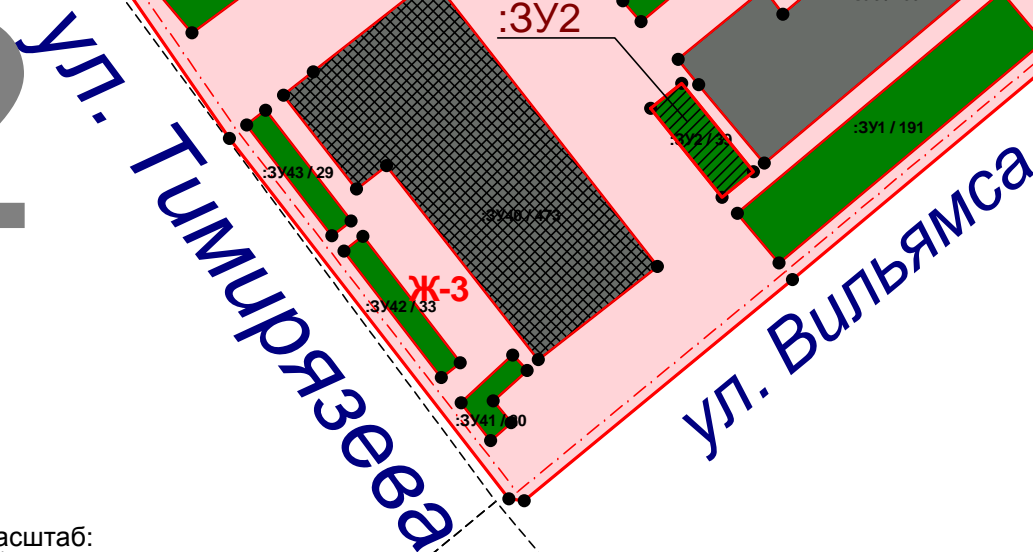
Адрес: РСО-Алания, Пригородный район, с. Михайловское

Категория земель: Земли населенных пунктов

Разрешенное использование: Размещение объектов благоустройства.



Ситуационный план



масштаб:
в 1 см 7 м

Условный номер участка: ЗУ2

Номер точки	Координаты		Длина линии (м)	Дирекционный угол
	X (м)	Y (м)		
1	68 748,13	335 960,57	3,68	51°10'
2	68 750,44	335 963,44		
3	68 742,26	335 970,09	10,54	140°53'
4	68 739,91	335 967,17	10,54	321°14'
1	68 748,13	335 960,57		

Общий периметр: 28,52 м
Общая площадь: 39 кв.м

Система координат МСК-15

Условные обозначения

– проектируемое местоположение границ ЗУ

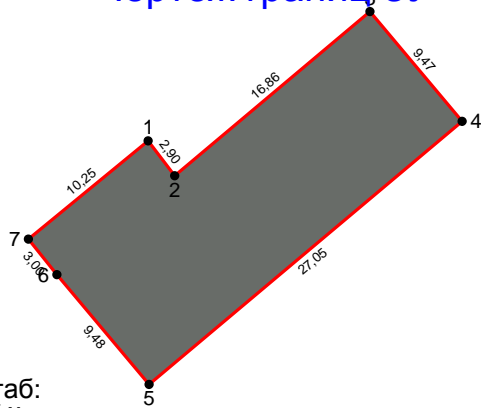
СХЕМА РАСПОЛОЖЕНИЯ ЗЕМЕЛЬНОГО УЧАСТКА утверждена НА КАДАСТРОВОМ ПЛАНЕ ТЕРРИТОРИИ

(наименование док-та об утверждении)

(решение об утверждении схемы или соглашение о перераспределении земельных участков)

№ _____, _____ 2015г.

Чертеж границ ЗУ



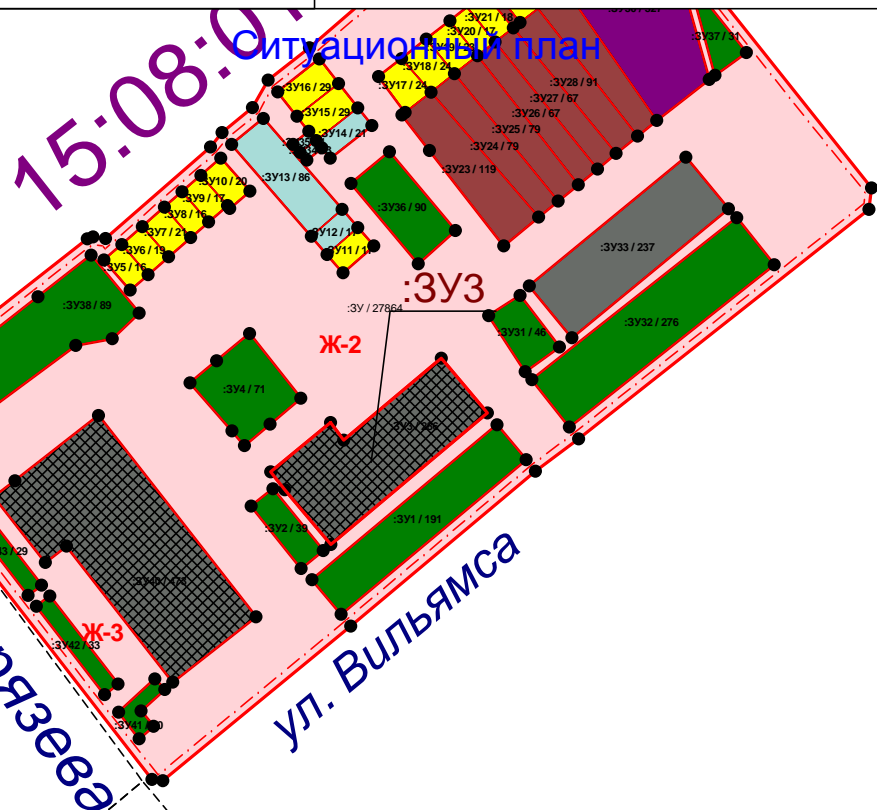
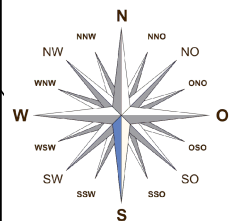
масштаб:
в 1 см 5 м

Кадастровый квартал: 15:08:0100103

Адрес: РСО-Алания, Пригородный район, с. Михайловское

Категория земель: Земли населенных пунктов

Разрешенное использование:



масштаб:
в 1 см 10 м

Условный номер участка: ЗУ3				
Номер точки	Координаты		Длина линии (м)	Дирекционный угол
	X (м)	Y (м)		
1	68 759,17	335 971,05	2,90	142°42'
2	68 756,86	335 972,81	16,86	49°57'
3	68 767,71	335 985,72	9,47	139°58'
4	68 760,46	335 991,81	27,05	229°58'
5	68 743,06	335 971,10	9,48	320°01'
6	68 750,32	335 965,01	3,00	321°13'
7	68 752,66	335 963,13	10,25	50°35'
1	68 759,17	335 971,05		

Общий периметр: 79,02 м
Общая площадь: 286 кв.м

Система координат МСК-15

Условные обозначения
 – проектируемое местоположение границ ЗУ

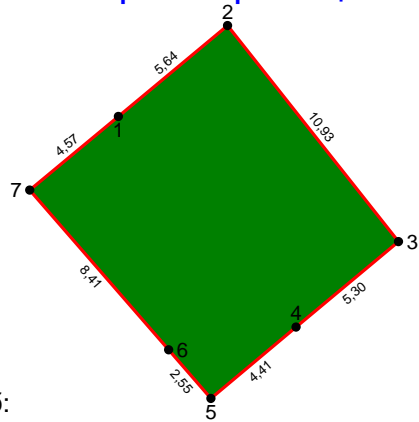
СХЕМА РАСПОЛОЖЕНИЯ ЗЕМЕЛЬНОГО УЧАСТКА утверждена НА КАДАСТРОВОМ ПЛАНЕ ТЕРРИТОРИИ

(наименование док-та об утверждении)

(решение об утверждении схемы или соглашение о перераспределении земельных участков)

№ _____, _____ 2015г.

Чертеж границ ЗУ



масштаб:
в 1 см 3 м

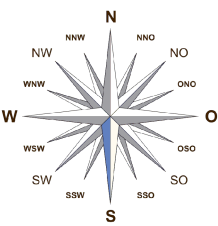
Кадастровый квартал: 15:08:0100103

Адрес: РСО-Алания, Пригородный район, с. Михайловское

Категория земель: Земли населенных пунктов

Разрешенное использование: Размещение объектов благоустройства.

Ситуационный план



15:08:0100103

ул. Тимирязя

ул. Вильямса

масштаб:
в 1 см 7 м

Условный номер участка: ЗУ4				
Номер точки	Координаты		Длина линии (м)	Дирекционный угол
	X (м)	Y (м)		
1	68 767,35	335 956,01	5,64	50°11'
2	68 770,96	335 960,34	10,93	141°37'
3	68 762,39	335 967,13	5,30	230°08'
4	68 758,99	335 963,06	4,41	230°04'
5	68 756,16	335 959,68	2,55	319°08'
6	68 758,09	335 958,01	8,41	318°57'
7	68 764,43	335 952,49	4,57	50°19'
1	68 767,35	335 956,01		

Общий периметр: 41,81 м
Общая площадь: 109 кв.м

Система координат МСК-15

Условные обозначения

– проектируемое местоположение границ ЗУ

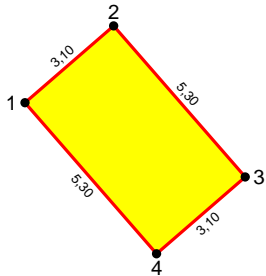
СХЕМА РАСПОЛОЖЕНИЯ ЗЕМЕЛЬНОГО УЧАСТКА утверждена НА КАДАСТРОВОМ ПЛАНЕ ТЕРРИТОРИИ

(наименование док-та об утверждении)

(решение об утверждении схемы или соглашение о перераспределении земельных участков)

№ _____, _____ 2015г.

Чертеж границ ЗУ



масштаб:
в 1 см 2 м

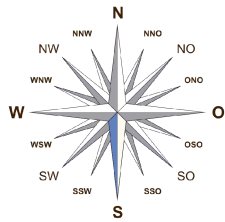
Кадастровый квартал: 15:08:0100103

Адрес: РСО-Алания, Пригородный район, с. Михайловское

Категория земель: Земли населенных пунктов

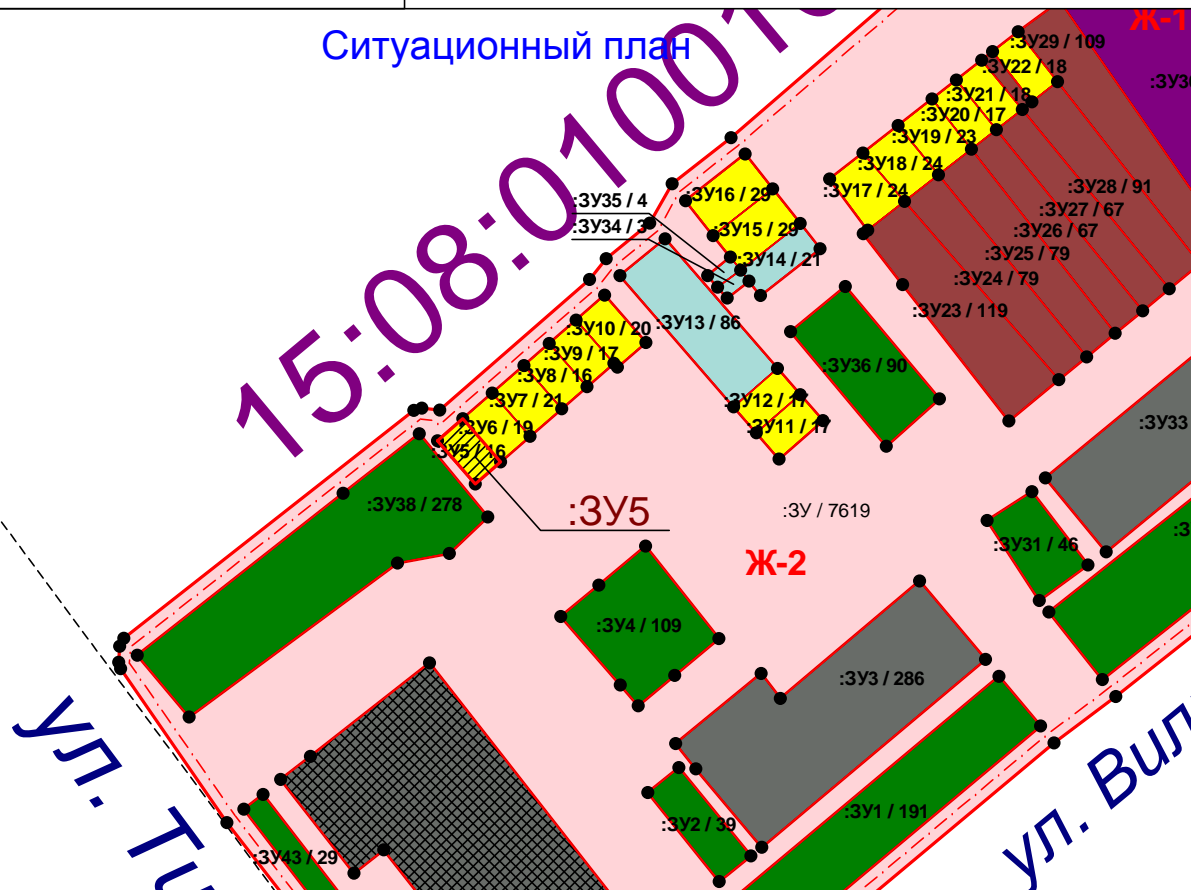
Разрешенное использование: Гаражи, автостоянки

Ситуационный план



02

масштаб:
в 1 см 7 м



Условный номер участка: ЗУ5

Номер точки	Координаты		Длина линии (м)	Дирекционный угол
	X (м)	Y (м)		
1	68 780,71	335 941,10	3,10	49°03'
2	68 782,74	335 943,44	5,30	138°59'
3	68 778,74	335 946,92	3,10	229°03'
4	68 776,71	335 944,58	5,30	318°59'
1	68 780,71	335 941,10		

Общий периметр: 16,80 м
Общая площадь: 16 кв.м

Система координат МСК-15

Условные обозначения



– проектируемое местоположение границ ЗУ

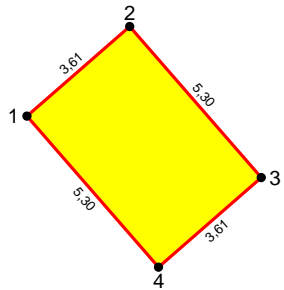
СХЕМА РАСПОЛОЖЕНИЯ ЗЕМЕЛЬНОГО УЧАСТКА утверждена НА КАДАСТРОВОМ ПЛАНЕ ТЕРРИТОРИИ

(наименование док-та об утверждении)

(решение об утверждении схемы или соглашение о перераспределении земельных участков)

№ _____, _____ 2015г.

Чертеж границ ЗУ



масштаб:
в 1 см 2 м

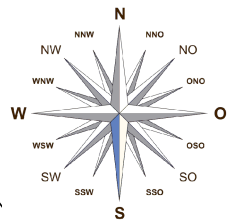
Кадастровый квартал: 15:08:0100103

Адрес: РСО-Алания, Пригородный район, с. Михайловское

Категория земель: Земли населенных пунктов

Разрешенное использование: Гаражи, автостоянки

Ситуационный план



Условный номер участка: ЗУ6				
Номер точки	Координаты		Длина линии (м)	Дирекционный угол
	X (м)	Y (м)		
1	68 782,74	335 943,44	3,61	48°56'
2	68 785,11	335 946,16	5,30	138°59'
3	68 781,11	335 949,64	3,61	228°56'
4	68 778,74	335 946,92	5,30	318°59'
1	68 782,74	335 943,44		

Общий периметр: 17,82 м
Общая площадь: 19 кв.м

Система координат МСК-15

Условные обозначения

– проектируемое местоположение границ ЗУ

масштаб:
в 1 см 7 м

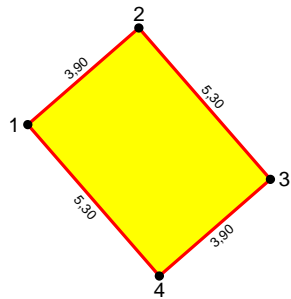
СХЕМА РАСПОЛОЖЕНИЯ ЗЕМЕЛЬНОГО УЧАСТКА утверждена НА КАДАСТРОВОМ ПЛАНЕ ТЕРРИТОРИИ

(наименование док-та об утверждении)

(решение об утверждении схемы или соглашение о перераспределении земельных участков)

№ _____, _____ 2015г.

Чертеж границ ЗУ



масштаб:
в 1 см 2 м

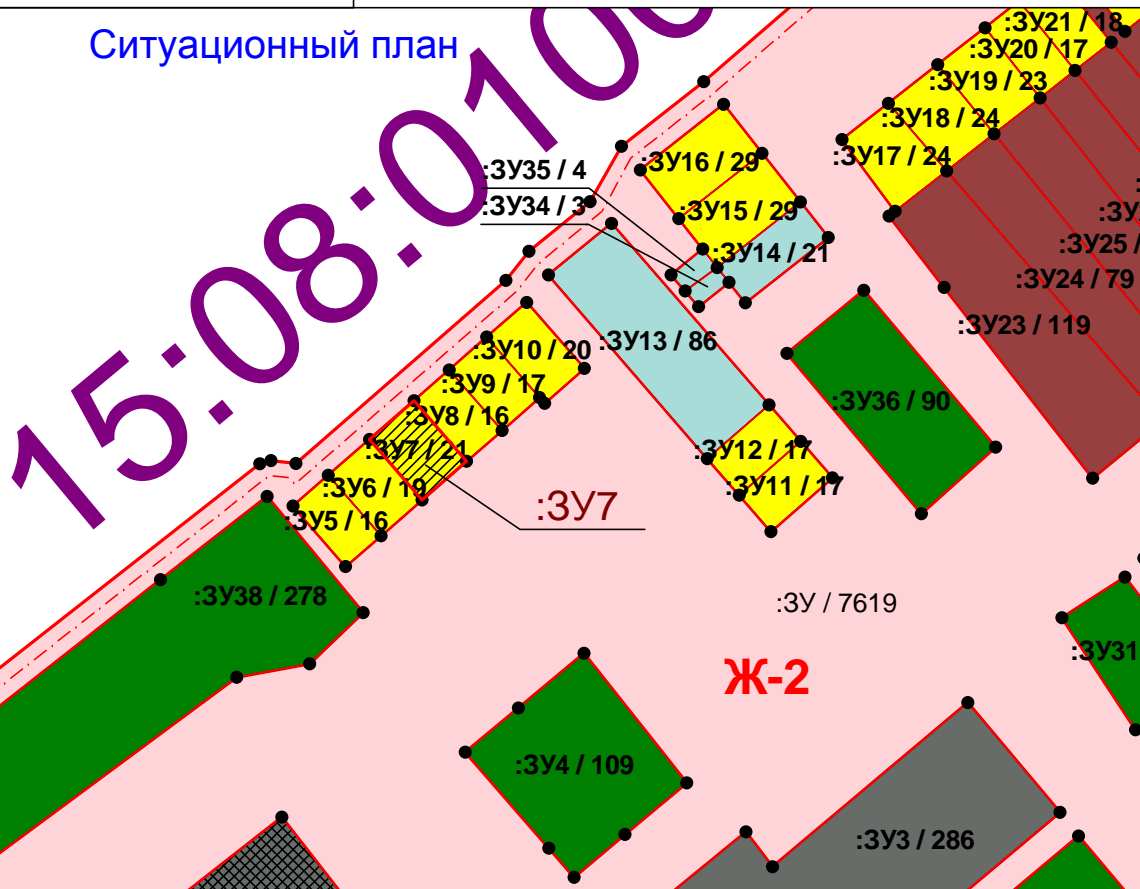
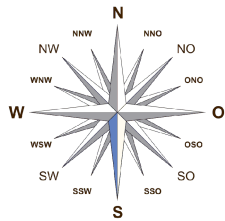
Кадастровый квартал: 15:08:0100103

Адрес: РСО-Алания, Пригородный район, с. Михайловское

Категория земель: Земли населенных пунктов

Разрешенное использование: Гаражи, автостоянки

Ситуационный план



масштаб:
в 1 см 5 м

Условный номер участка: ЗУ7				
Номер точки	Координаты		Длина линии (м)	Дирекционный угол
	X (м)	Y (м)		
1	68 785,11	335 946,16	3,90	48°57'
2	68 787,67	335 949,10	5,30	138°59'
3	68 783,67	335 952,58	3,90	228°57'
4	68 781,11	335 949,64	5,30	318°59'
1	68 785,11	335 946,16		

Общий периметр: 18,40 м
Общая площадь: 21 кв.м

Система координат МСК-15

Условные обозначения

– проектируемое местоположение границ ЗУ

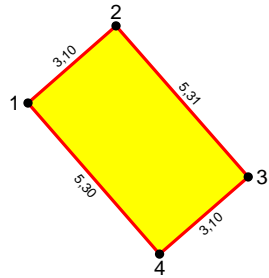
СХЕМА РАСПОЛОЖЕНИЯ ЗЕМЕЛЬНОГО УЧАСТКА утверждена НА КАДАСТРОВОМ ПЛАНЕ ТЕРРИТОРИИ

(наименование док-та об утверждении)

(решение об утверждении схемы или соглашение о перераспределении земельных участков)

№ _____, _____ 2015г.

Чертеж границ ЗУ



масштаб:
в 1 см 2 м

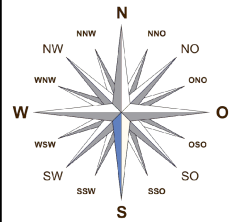
Кадастровый квартал: 15:08:0100103

Адрес: РСО-Алания, Пригородный район, с. Михайловское

Категория земель: Земли населенных пунктов

Разрешенное использование: Гаражи, автостоянки

Ситуационный план



Условный номер участка: ЗУ8				
Номер точки	Координаты		Длина линии (м)	Дирекционный угол
	X (м)	Y (м)		
1	68 787,67	335 949,10	3,10	48°48'
2	68 789,71	335 951,43	5,31	138°54'
3	68 785,71	335 954,92	3,10	228°55'
4	68 783,67	335 952,58	5,30	318°59'
1	68 787,67	335 949,10		

Общий периметр: 16,81 м
Общая площадь: 16 кв.м

Система координат МСК-15

Условные обозначения
 – проектируемое местоположение границ ЗУ

масштаб:
в 1 см 7 м

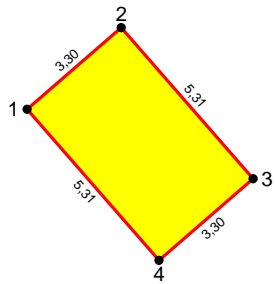
СХЕМА РАСПОЛОЖЕНИЯ ЗЕМЕЛЬНОГО УЧАСТКА утверждена НА КАДАСТРОВОМ ПЛАНЕ ТЕРРИТОРИИ

(наименование док-та об утверждении)

(решение об утверждении схемы или соглашение о перераспределении земельных участков)

№ _____, _____ 2015г.

Чертеж границ ЗУ



масштаб:
в 1 см 2 м

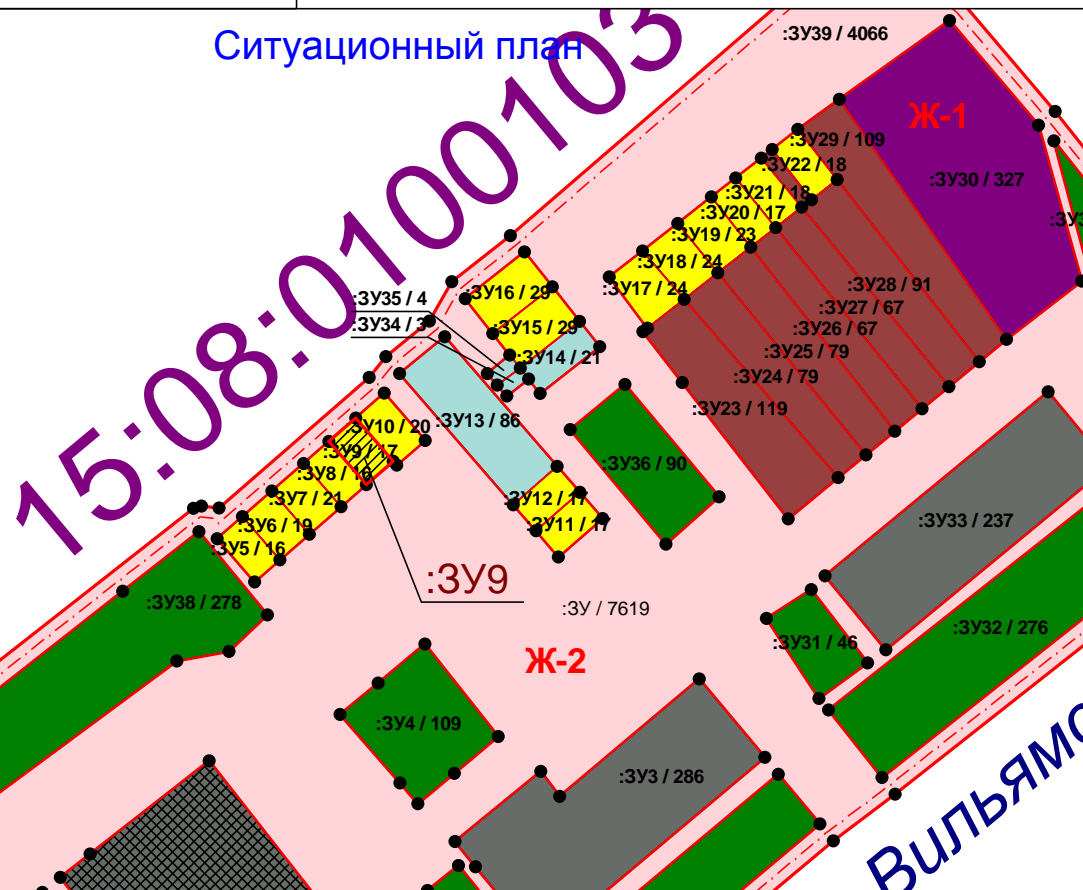
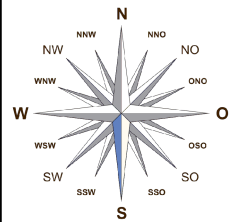
Кадастровый квартал: 15:08:0100103

Адрес: РСО-Алания, Пригородный район, с. Михайловское

Категория земель: Земли населенных пунктов

Разрешенное использование: Гаражи, автостоянки

Ситуационный план



Условный номер участка: ЗУ9				
Номер точки	Координаты		Длина линии (м)	Дирекционный угол
	X (м)	Y (м)		
1	68 789,71	335 951,43	3,30	49°04'
2	68 791,87	335 953,92	5,31	138°54'
3	68 787,87	335 957,41	3,30	229°04'
4	68 785,71	335 954,92	5,31	318°54'
1	68 789,71	335 951,43		

Общий периметр: 17,21 м
Общая площадь: 17 кв.м

Система координат МСК-15

Условные обозначения

– проектируемое местоположение границ ЗУ

масштаб:
в 1 см 7 м

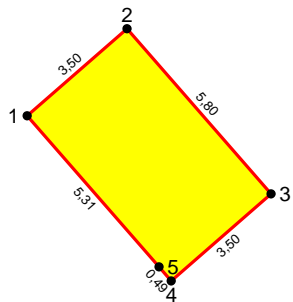
СХЕМА РАСПОЛОЖЕНИЯ ЗЕМЕЛЬНОГО УЧАСТКА утверждена НА КАДАСТРОВОМ ПЛАНЕ ТЕРРИТОРИИ

(наименование док-та об утверждении)

(решение об утверждении схемы или соглашение о перераспределении земельных участков)

№ _____, _____ 2015г.

Чертеж границ ЗУ



масштаб:
в 1 см 2 м

Кадастровый квартал: 15:08:0100103

Адрес: РСО-Алания, Пригородный район, с. Михайловское

Категория земель: Земли населенных пунктов

Разрешенное использование: Гаражи, автостоянки

Ситуационный план



масштаб:
в 1 см 7 м

Условный номер участка: ЗУ10				
Номер точки	Координаты		Длина линии (м)	Дирекционный угол
	X (м)	Y (м)		
1	68 791,87	335 953,92	3,50	48°56'
2	68 794,17	335 956,56	5,80	138°55'
3	68 789,80	335 960,37	3,50	228°56'
4	68 787,50	335 957,73	0,49	319°09'
5	68 787,87	335 957,41	5,31	318°54'
1	68 791,87	335 953,92		

Общий периметр: 18,60 м
Общая площадь: 20 кв.м

Система координат МСК-15

Условные обозначения



– проектируемое местоположение границ ЗУ

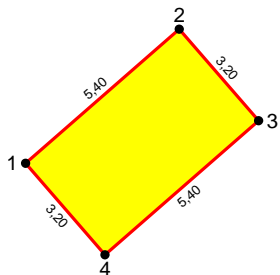
СХЕМА РАСПОЛОЖЕНИЯ ЗЕМЕЛЬНОГО УЧАСТКА утверждена НА КАДАСТРОВОМ ПЛАНЕ ТЕРРИТОРИИ

(наименование док-та об утверждении)

(решение об утверждении схемы или соглашение о перераспределении земельных участков)

№ _____, _____ 2015г.

Чертеж границ ЗУ



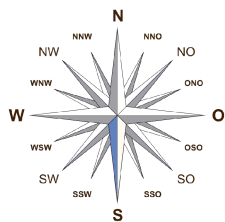
масштаб:
в 1 см 2 м

Кадастровый квартал: 15:08:0100103

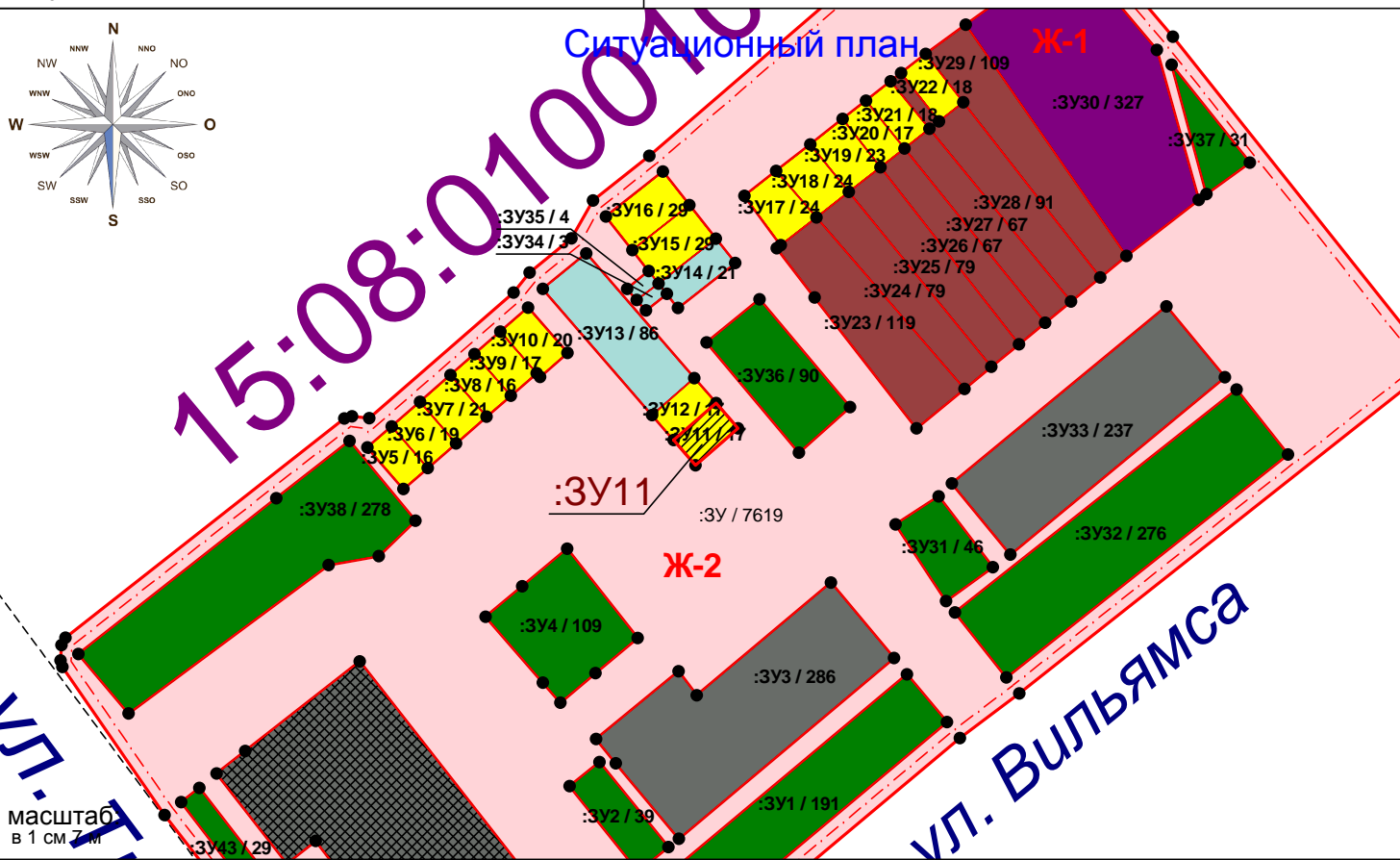
Адрес: РСО-Алания, Пригородный район, с. Михайловское

Категория земель: Земли населенных пунктов

Разрешенное использование: Гаражи, автостоянки



Ситуационный план



масштаб:
в 1 см 7 м

Условный номер участка: ЗУ11				
Номер точки	Координаты		Длина линии (м)	Дирекционный угол
	X (м)	Y (м)		
1	68 781,43	335 970,60	5,40	48°54'
2	68 784,98	335 974,67	3,20	139°03'
3	68 782,56	335 976,77	5,40	228°54'
4	68 779,01	335 972,70	3,20	319°03'
1	68 781,43	335 970,60		

Общий периметр: 17,21 м
Общая площадь: 17 кв.м

Система координат МСК-15

Условные обозначения

– проектируемое местоположение границ ЗУ

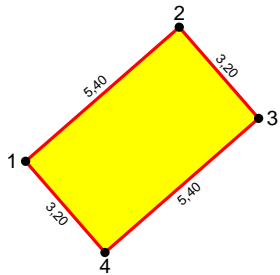
СХЕМА РАСПОЛОЖЕНИЯ ЗЕМЕЛЬНОГО УЧАСТКА утверждена НА КАДАСТРОВОМ ПЛАНЕ ТЕРРИТОРИИ

(наименование док-та об утверждении)

(решение об утверждении схемы или соглашение о перераспределении земельных участков)

№ _____, _____ 2015г.

Чертеж границ ЗУ



масштаб:
в 1 см 2 м

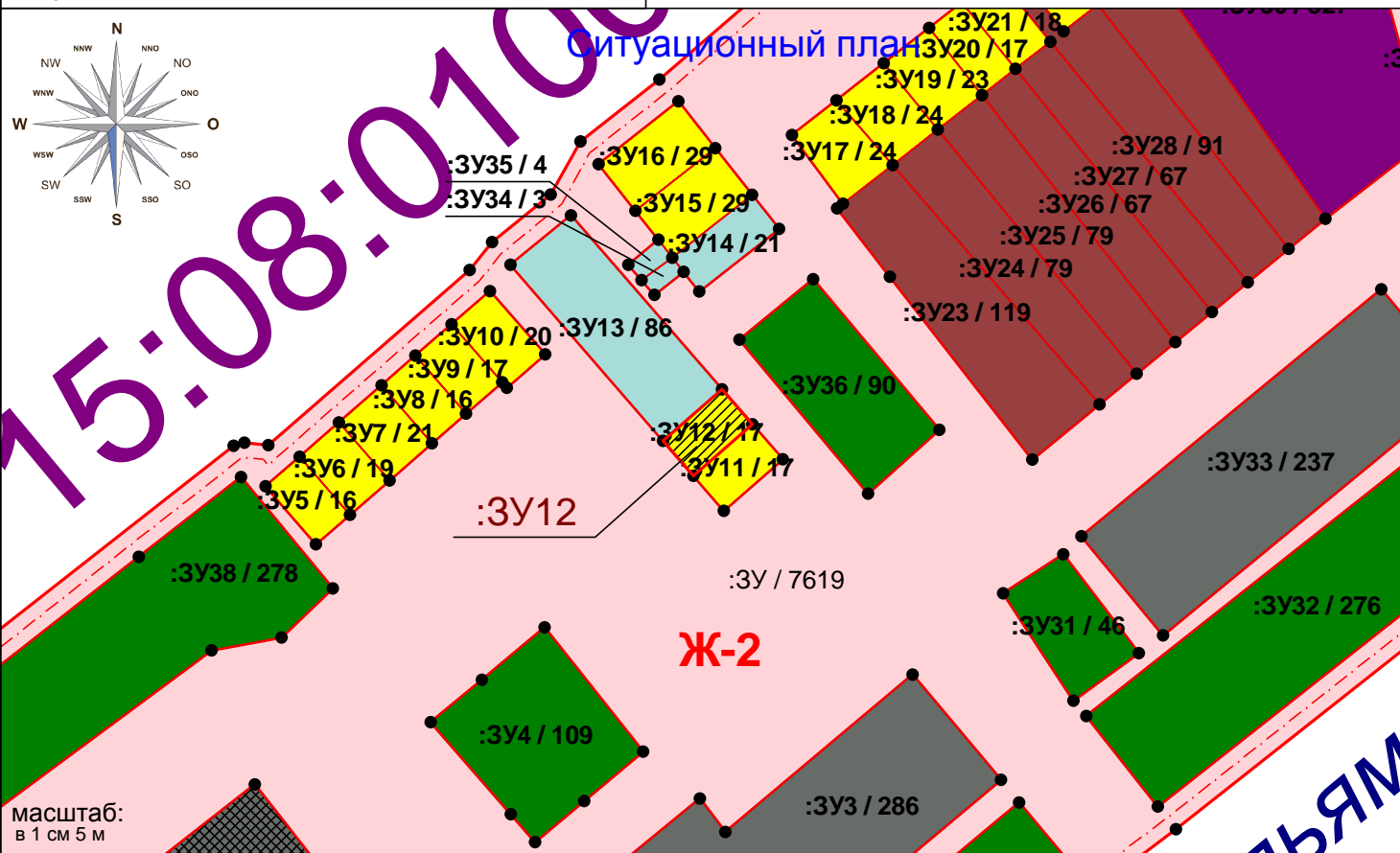
Кадастровый квартал: 15:08:0100103

Адрес: РСО-Алания, Пригородный район, с. Михайловское

Категория земель: Земли населенных пунктов

Разрешенное использование: Гаражи, автостоянки

Ситуационный план



масштаб:
в 1 см 5 м

Условный номер участка: 3Y12				
Номер точки	Координаты		Длина линии (м)	Дирекционный угол
	X (м)	Y (м)		
1	68 783,84	335 968,50	5,40	48°54'
2	68 787,39	335 972,57	3,20	138°56'
3	68 784,98	335 974,67	5,40	228°54'
4	68 781,43	335 970,60	3,20	318°56'
1	68 783,84	335 968,50		

Общий периметр: 17,19 м
Общая площадь: 17 кв.м

Система координат МСК-15

Условные обозначения

– проектируемое местоположение границ ЗУ

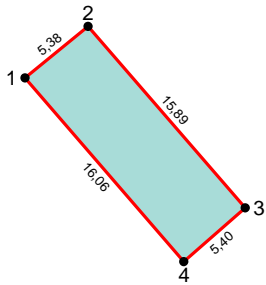
СХЕМА РАСПОЛОЖЕНИЯ ЗЕМЕЛЬНОГО УЧАСТКА утверждена НА КАДАСТРОВОМ ПЛАНЕ ТЕРРИТОРИИ

(наименование док-та об утверждении)

(решение об утверждении схемы или соглашение о перераспределении земельных участков)

№ _____, _____ 2015г.

Чертеж границ ЗУ



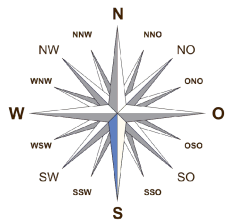
масштаб:
в 1 см 5 м

Кадастровый квартал: 15:08:0100103

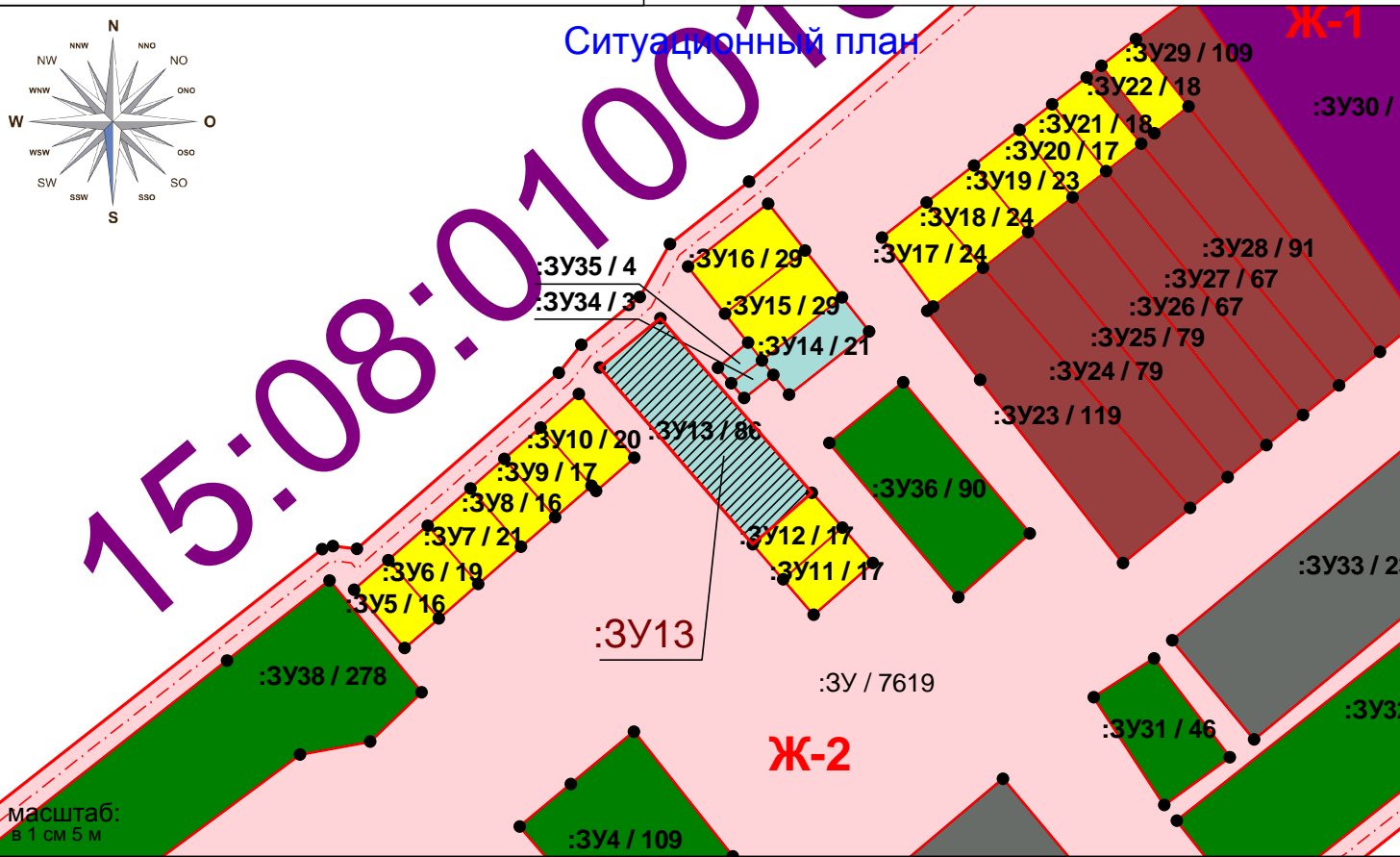
Адрес: РСО-Алания, Пригородный район, с. Михайловское

Категория земель: Земли населенных пунктов

Разрешенное использование: Размещение объектов социального, коммунально-бытового назначения



Ситуационный план



масштаб:
в 1 см 5 м

Условный номер участка: ЗУ13				
Номер точки	Координаты		Длина линии (м)	Дирекционный угол
	X (м)	Y (м)		
1	68 795,99	335 957,99	5,38	50°48'
2	68 799,39	335 962,16	15,89	139°04'
3	68 787,39	335 972,57	5,40	228°54'
4	68 783,84	335 968,50	16,06	319°08'
1	68 795,99	335 957,99		

Общий периметр: 42,73 м
Общая площадь: 86 кв.м

Система координат МСК-15

Условные обозначения

– проектируемое местоположение границ ЗУ

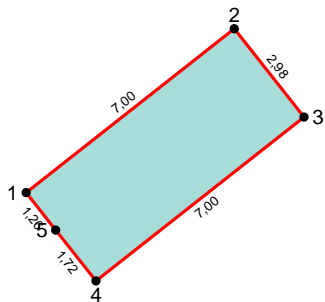
СХЕМА РАСПОЛОЖЕНИЯ ЗЕМЕЛЬНОГО УЧАСТКА утверждена НА КАДАСТРОВОМ ПЛАНЕ ТЕРРИТОРИИ

(наименование док-та об утверждении)

(решение об утверждении схемы или соглашение о перераспределении земельных участков)

№ _____, _____ 2015г.

Чертеж границ ЗУ



масштаб:
в 1 см 2 м

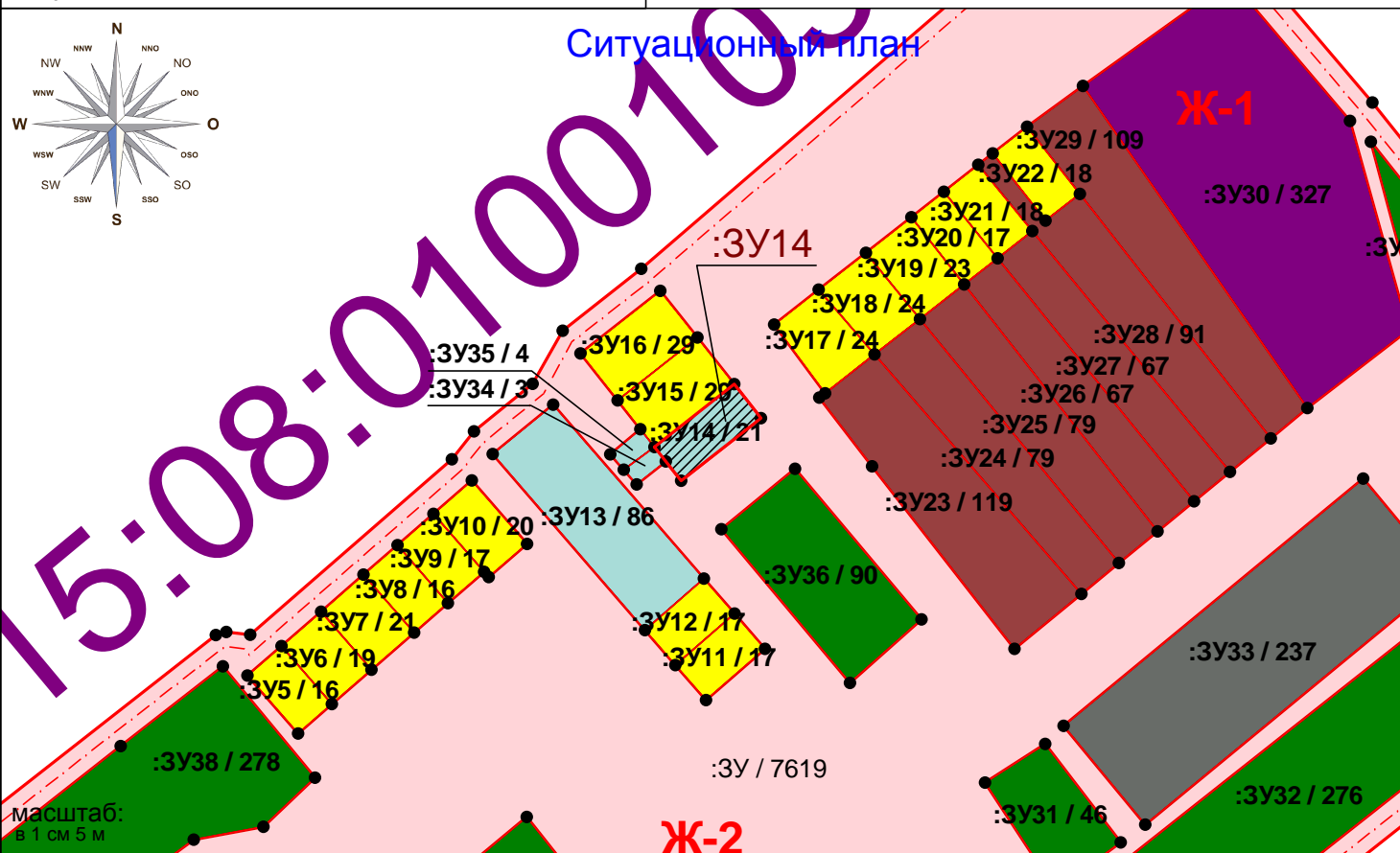
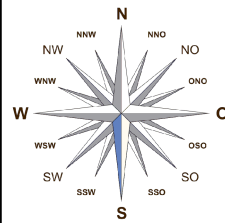
Кадастровый квартал: 15:08:0100103

Адрес: РСО-Алания, Пригородный район, с. Михайловское

Категория земель: Земли населенных пунктов

Разрешенное использование: Размещение объектов социального, коммунально-бытового назначения

Ситуационный план



масштаб:
в 1 см 5 м

Условный номер участка: 3У14				
Номер точки	Координаты		Длина линии (м)	Дирекционный угол
	X (м)	Y (м)		
1	68 796,48	335 969,15	7,00	51°47'
2	68 800,81	335 974,65	2,98	141°40'
3	68 798,47	335 976,50	7,00	231°47'
4	68 794,14	335 971,00	1,72	321°36'
5	68 795,49	335 969,93	1,26	321°46'
1	68 796,48	335 969,15		

Общий периметр: 19,97 м
Общая площадь: 21 кв.м

Система координат МСК-15

Условные обозначения

– проектируемое местоположение границ ЗУ

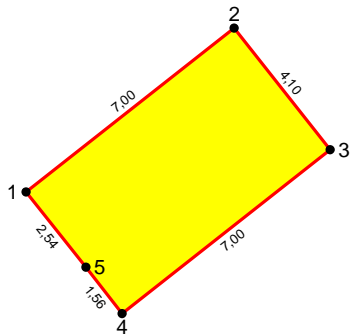
СХЕМА РАСПОЛОЖЕНИЯ ЗЕМЕЛЬНОГО УЧАСТКА утверждена НА КАДАСТРОВОМ ПЛАНЕ ТЕРРИТОРИИ

(наименование док-та об утверждении)

(решение об утверждении схемы или соглашение о перераспределении земельных участков)

№ _____, _____ 2015г.

Чертеж границ ЗУ



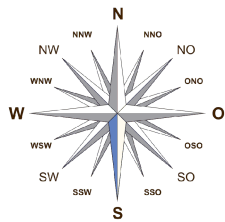
масштаб:
в 1 см 2 м

Кадастровый квартал: 15:08:0100103

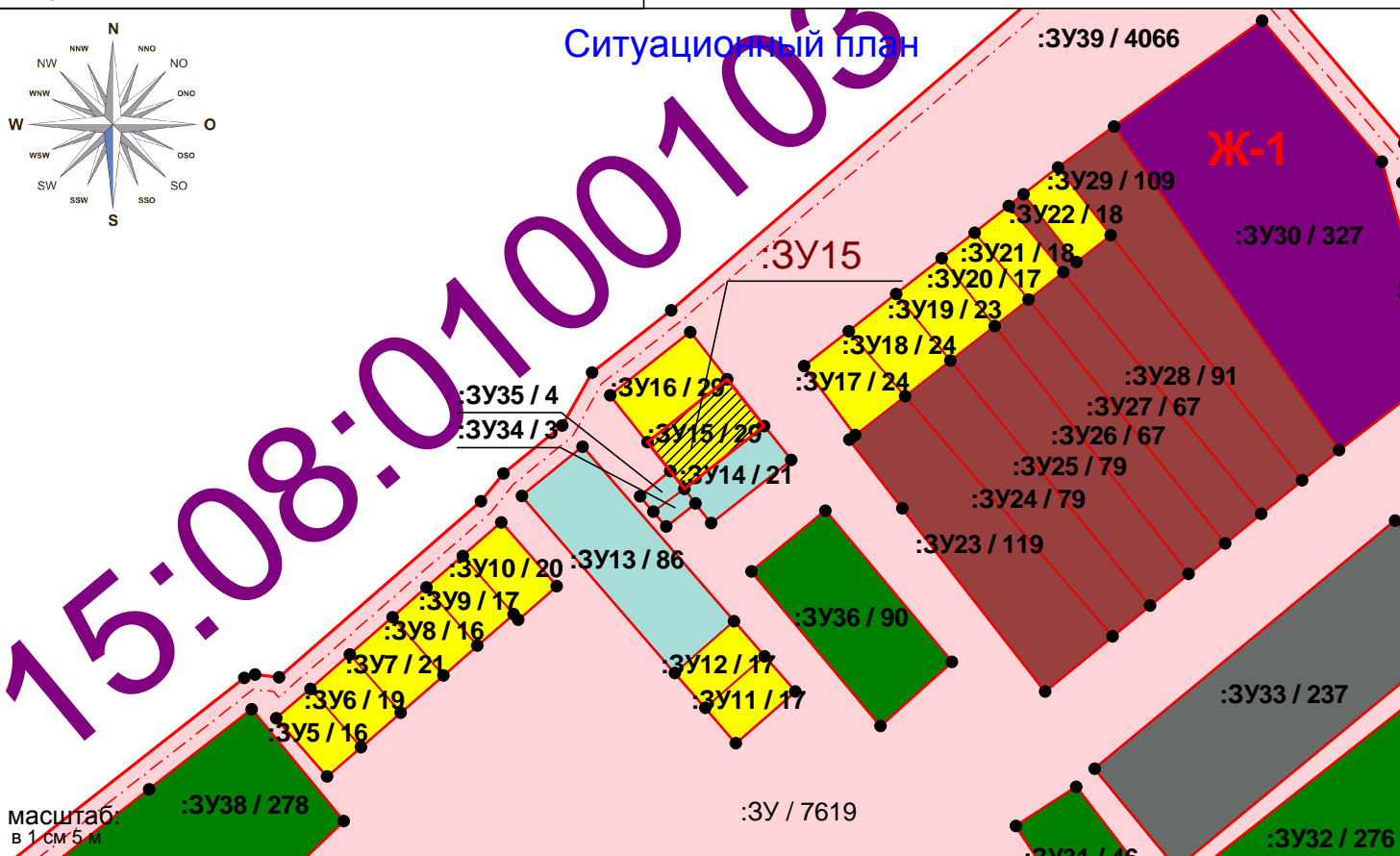
Адрес: РСО-Алания, Пригородный район, с. Михайловское

Категория земель: Земли населенных пунктов

Разрешенное использование: Гаражи, автостоянки



Ситуационный план



масштаб:
в 1 см 5 м

Условный номер участка: ЗУ15				
Номер точки	Координаты		Длина линии (м)	Дирекционный угол
	X (м)	Y (м)		
1	68 799,70	335 966,61	7,00	51°47'
2	68 804,03	335 972,11	4,10	141°44'
3	68 800,81	335 974,65	7,00	231°47'
4	68 796,48	335 969,15	1,56	322°02'
5	68 797,71	335 968,19	2,54	321°33'
1	68 799,70	335 966,61		

Общий периметр: 22,20 м
Общая площадь: 29 кв.м

Система координат МСК-15

Условные обозначения

– проектируемое местоположение границ ЗУ

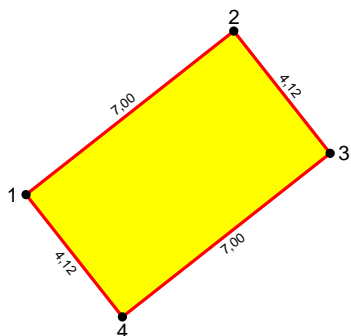
СХЕМА РАСПОЛОЖЕНИЯ ЗЕМЕЛЬНОГО УЧАСТКА утверждена НА КАДАСТРОВОМ ПЛАНЕ ТЕРРИТОРИИ

(наименование док-та об утверждении)

(решение об утверждении схемы или соглашение о перераспределении земельных участков)

№ _____, _____ 2015г.

Чертеж границ ЗУ



масштаб:
в 1 см 2 м

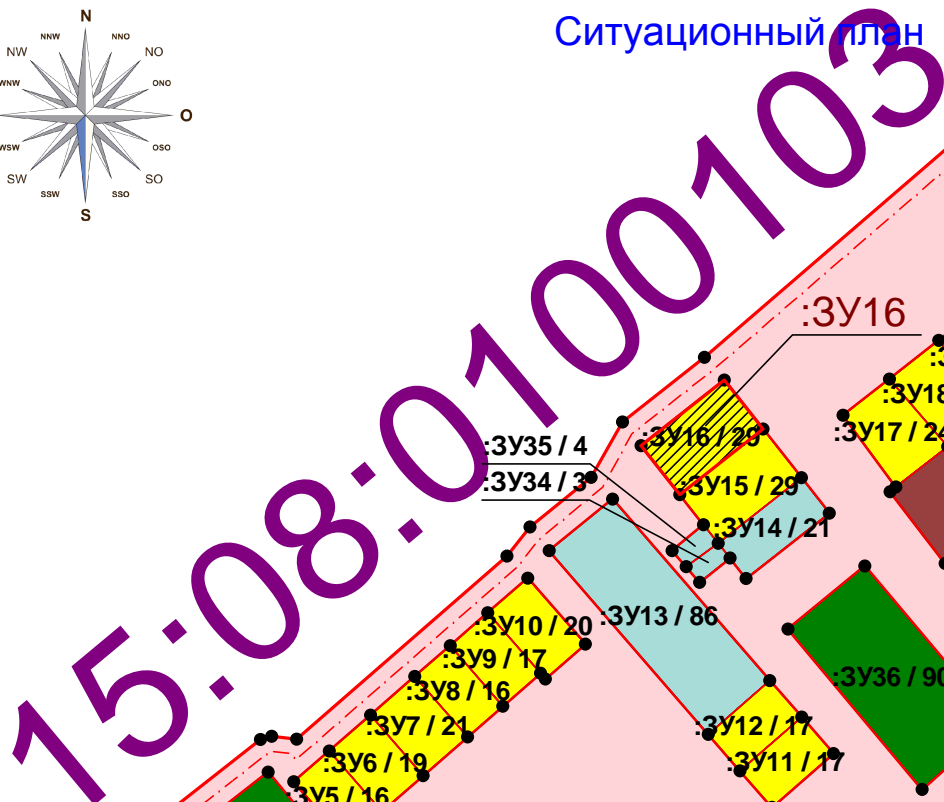
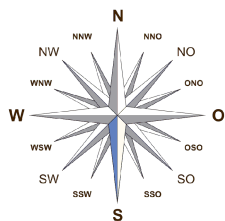
Кадастровый квартал: 15:08:0100103

Адрес: РСО-Алания, Пригородный район, с. Михайловское

Категория земель: Земли населенных пунктов

Разрешенное использование: Гаражи, автостоянки

Ситуационный план



масштаб:
в 1 см 5 м

Условный номер участка: ЗУ16				
Номер точки	Координаты		Длина линии (м)	Дирекционный угол
	X (м)	Y (м)		
1	68 802,93	335 964,06	7,00	51°47'
2	68 807,26	335 969,56	4,12	141°43'
3	68 804,03	335 972,11	7,00	231°47'
4	68 799,70	335 966,61	4,12	321°43'
1	68 802,93	335 964,06		

Общий периметр: 22,23 м
Общая площадь: 29 кв.м

Система координат МСК-15

Условные обозначения

– проектируемое местоположение границ ЗУ

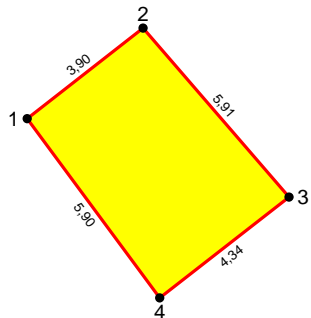
СХЕМА РАСПОЛОЖЕНИЯ ЗЕМЕЛЬНОГО УЧАСТКА утверждена НА КАДАСТРОВОМ ПЛАНЕ ТЕРРИТОРИИ

(наименование док-та об утверждении)

(решение об утверждении схемы или соглашение о перераспределении земельных участков)

№ _____, _____ 2015г.

Чертеж границ ЗУ



масштаб:
в 1 см 2 м

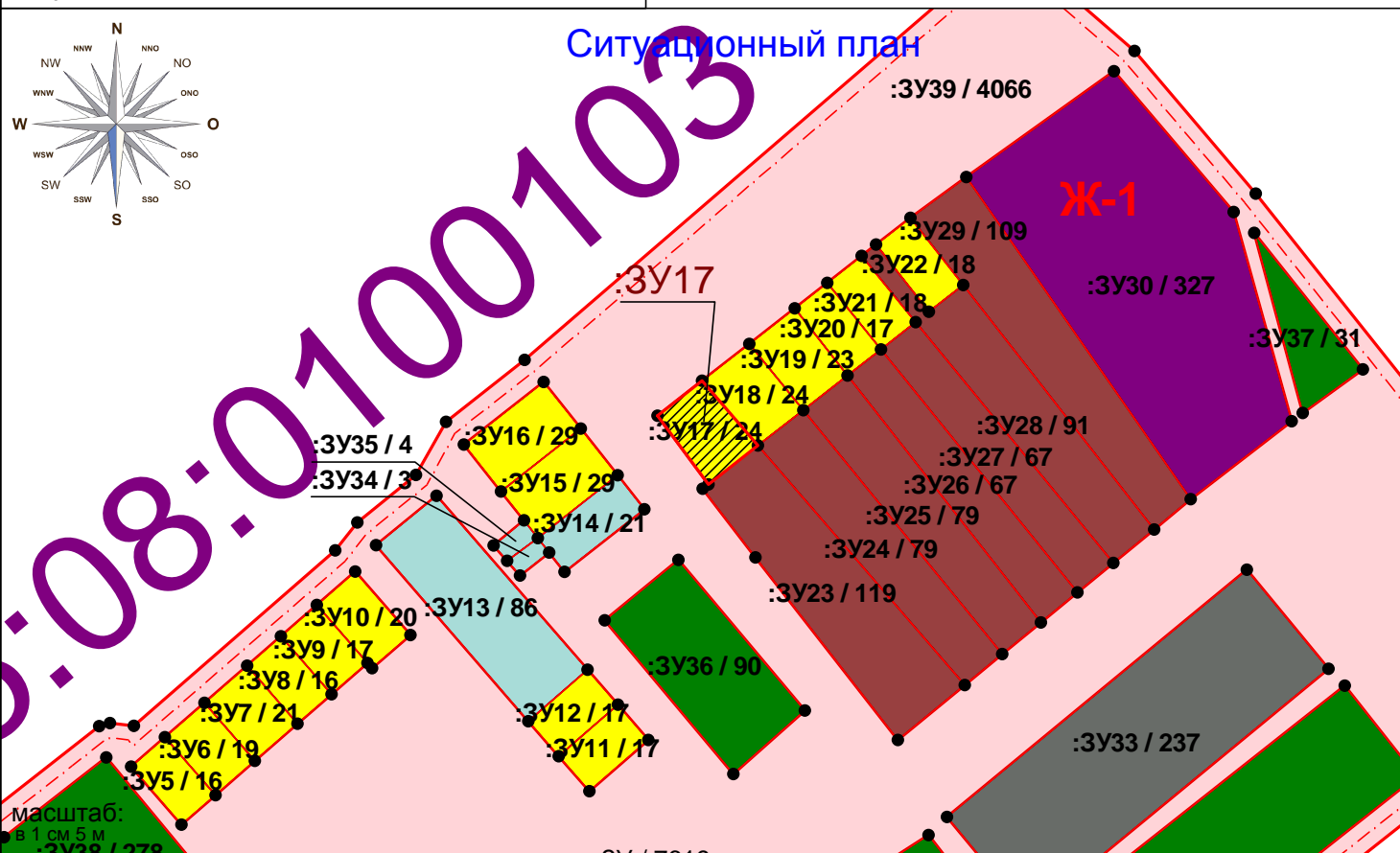
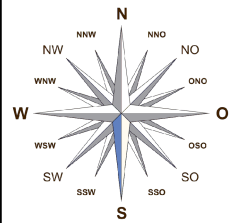
Кадастровый квартал: 15:08:0100103

Адрес: РСО-Алания, Пригородный район, с. Михайловское

Категория земель: Земли населенных пунктов

Разрешенное использование: Гаражи, автостоянки

Ситуационный план



масштаб:
в 1 см 5 м

Условный номер участка: ЗУ17				
Номер точки	Координаты		Длина линии (м)	Дирекционный угол
	X (м)	Y (м)		
1	68 804,93	335 977,40	3,90	51°59'
2	68 807,33	335 980,47	5,91	139°11'
3	68 802,86	335 984,33	4,34	232°01'
4	68 800,19	335 980,91	5,90	323°29'
1	68 804,93	335 977,40		

Общий периметр: 20,04 м
Общая площадь: 24 кв.м

Система координат МСК-15

Условные обозначения

– проектируемое местоположение границ ЗУ

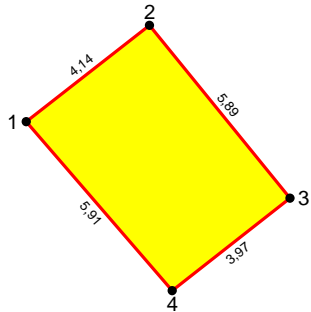
СХЕМА РАСПОЛОЖЕНИЯ ЗЕМЕЛЬНОГО УЧАСТКА утверждена НА КАДАСТРОВОМ ПЛАНЕ ТЕРРИТОРИИ

(наименование док-та об утверждении)

(решение об утверждении схемы или соглашение о перераспределении земельных участков)

№ _____, _____ 2015г.

Чертеж границ ЗУ



масштаб:
в 1 см 2 м

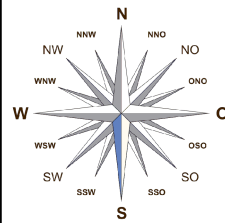
Кадастровый квартал: 15:08:0100103

Адрес: РСО-Алания, Пригородный район, с. Михайловское

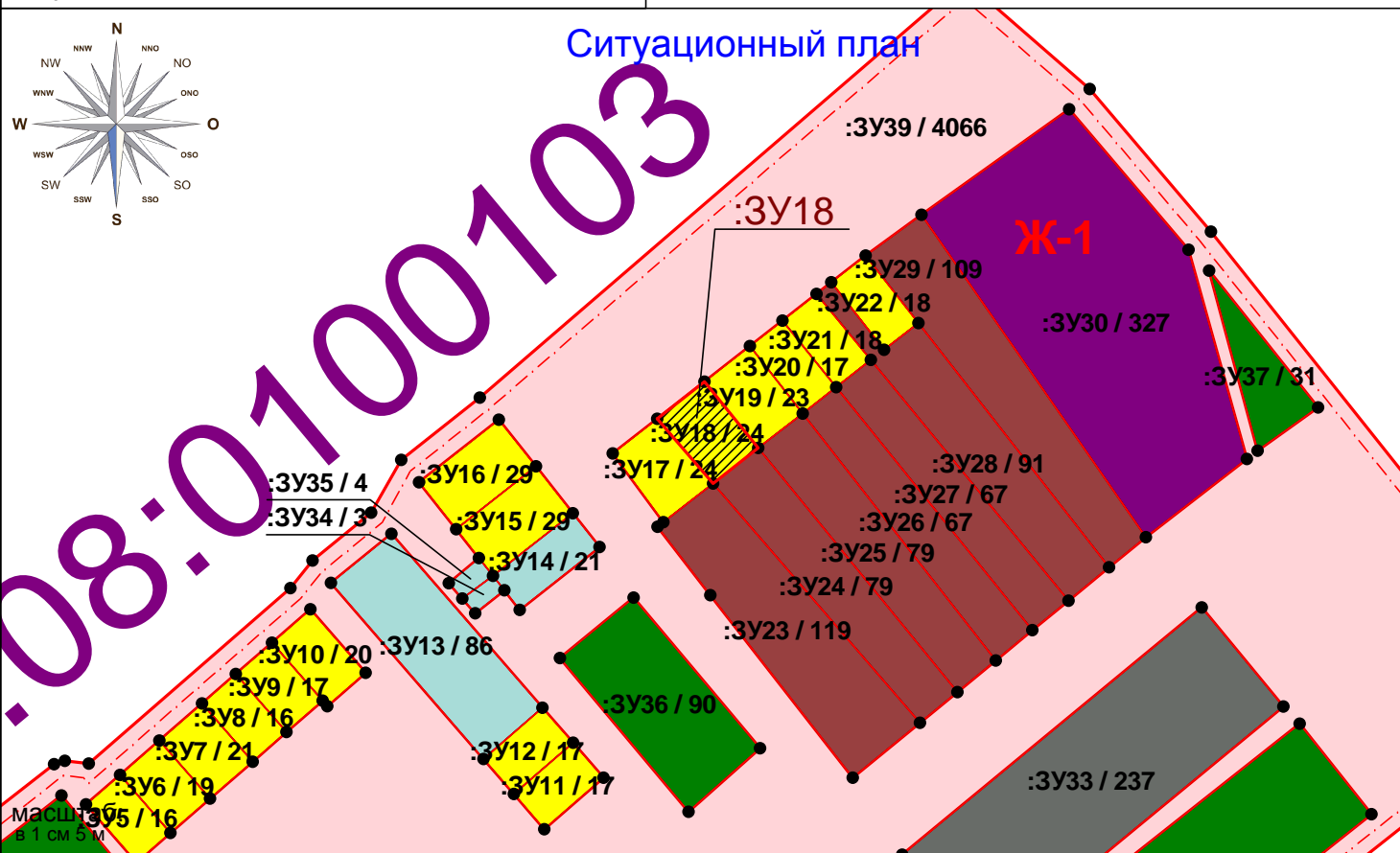
Категория земель: Земли населенных пунктов

Разрешенное использование: Гаражи, автостоянки

Ситуационный план



15:08:0100103



Условный номер участка: ЗУ18				
Номер точки	Координаты		Длина линии (м)	Дирекционный угол
	X (м)	Y (м)		
1	68 807,33	335 980,47	4,14	51°58'
2	68 809,88	335 983,73	5,89	140°51'
3	68 805,31	335 987,45	3,97	231°52'
4	68 802,86	335 984,33	5,91	319°11'
1	68 807,33	335 980,47		

Общий периметр: 19,90 м
Общая площадь: 24 кв.м

Система координат МСК-15

Условные обозначения

– проектируемое местоположение границ ЗУ

масштаб:
в 1 см 5 м

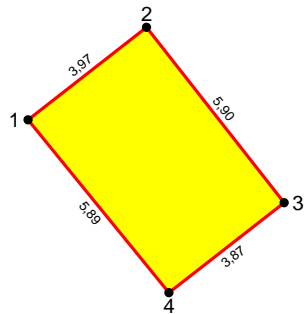
СХЕМА РАСПОЛОЖЕНИЯ ЗЕМЕЛЬНОГО УЧАСТКА утверждена НА КАДАСТРОВОМ ПЛАНЕ ТЕРРИТОРИИ

(наименование док-та об утверждении)

(решение об утверждении схемы или соглашение о перераспределении земельных участков)

№ _____, _____ 2015г.

Чертеж границ ЗУ



масштаб:
в 1 см 2 м

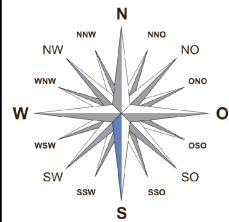
Кадастровый квартал: 15:08:0100103

Адрес: РСО-Алания, Пригородный район, с. Михайловское

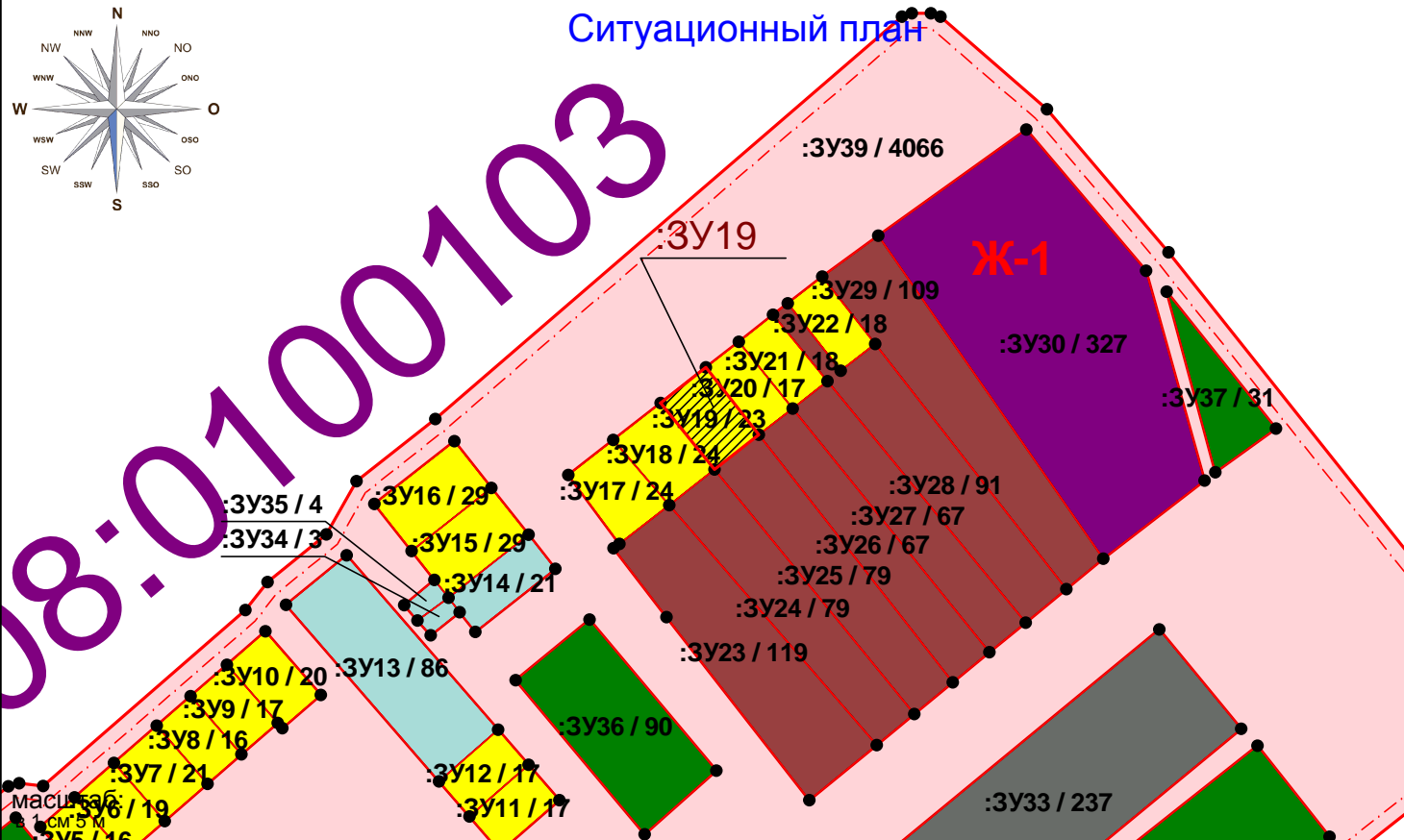
Категория земель: Земли населенных пунктов

Разрешенное использование: Гаражи, автостоянки

Ситуационный план



15:08:0100103



Условный номер участка: ЗУ19				
Номер точки	Координаты		Длина линии (м)	Дирекционный угол
	X (м)	Y (м)		
1	68 809,88	335 983,73	3,97	51°57'
2	68 812,33	335 986,86	5,90	141°53'
3	68 807,69	335 990,50	3,87	232°02'
4	68 805,31	335 987,45	5,89	320°51'
1	68 809,88	335 983,73		

Общий периметр: 19,63 м
Общая площадь: 23 кв.м

Система координат МСК-15

Условные обозначения

– проектируемое местоположение границ ЗУ

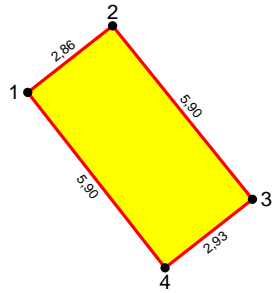
СХЕМА РАСПОЛОЖЕНИЯ ЗЕМЕЛЬНОГО УЧАСТКА утверждена НА КАДАСТРОВОМ ПЛАНЕ ТЕРРИТОРИИ

(наименование док-та об утверждении)

(решение об утверждении схемы или соглашение о перераспределении земельных участков)

№ _____, _____ 2015г.

Чертеж границ ЗУ



масштаб:
в 1 см 2 м

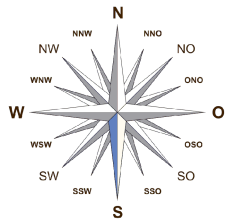
Кадастровый квартал: 15:08:0100103

Адрес: РСО-Алания, Пригородный район, с. Михайловское

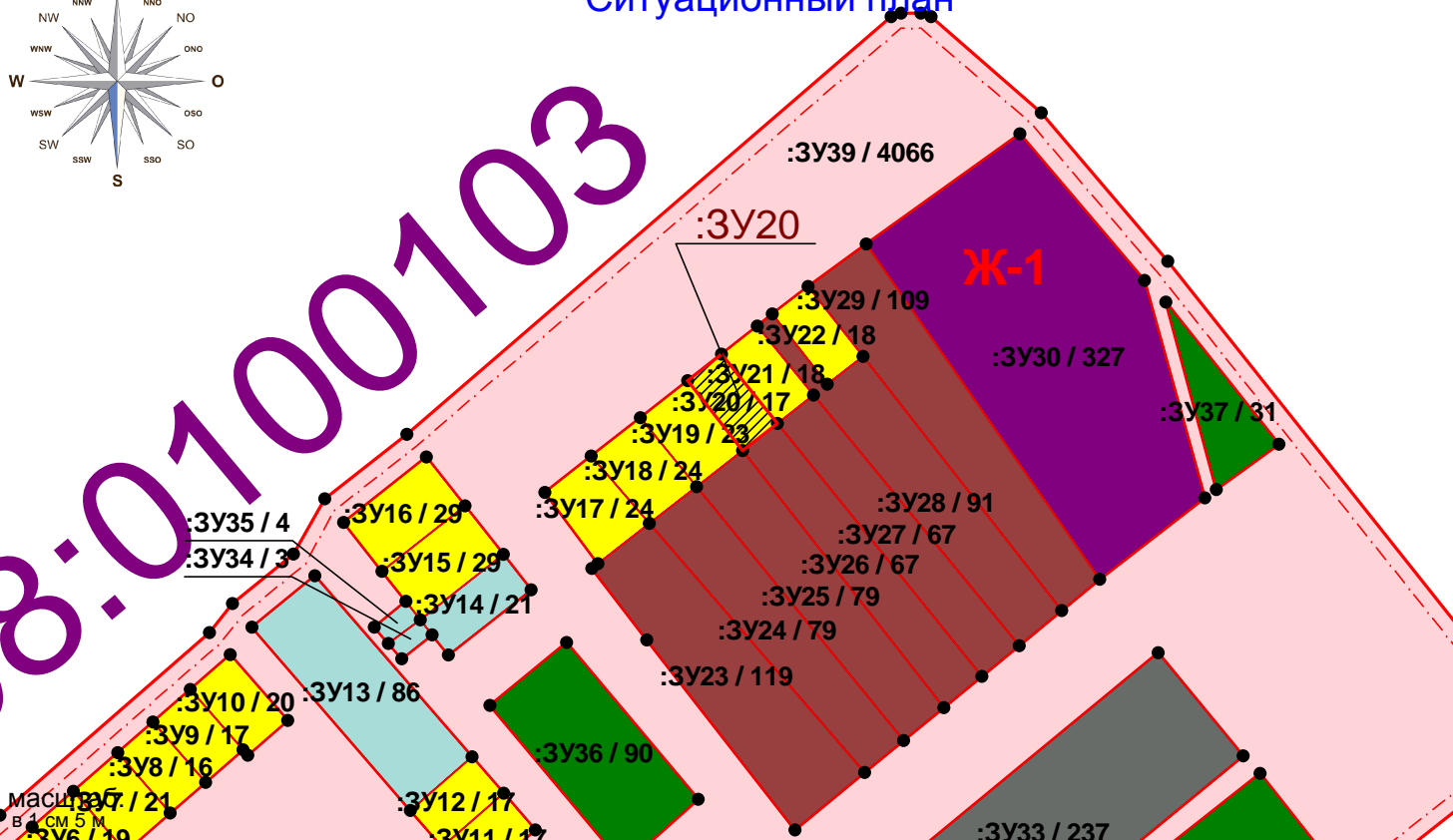
Категория земель: Земли населенных пунктов

Разрешенное использование: Гаражи, автостоянки

Ситуационный план



15:08:0100103



Условный номер участка: ЗУ20				
Номер точки	Координаты		Длина линии (м)	Дирекционный угол
	X (м)	Y (м)		
1	68 812,33	335 986,86	2,86	51°58'
2	68 814,09	335 989,11	5,90	141°08'
3	68 809,50	335 992,81	2,93	231°55'
4	68 807,69	335 990,50	5,90	321°53'
1	68 812,33	335 986,86		

Общий периметр: 17,58 м
Общая площадь: 17 кв.м

Система координат МСК-15

Условные обозначения
 – проектируемое местоположение границ ЗУ

масштаб:
в 1 см 5 м

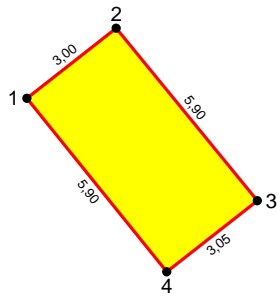
СХЕМА РАСПОЛОЖЕНИЯ ЗЕМЕЛЬНОГО УЧАСТКА утверждена НА КАДАСТРОВОМ ПЛАНЕ ТЕРРИТОРИИ

(наименование док-та об утверждении)

(решение об утверждении схемы или соглашение о перераспределении земельных участков)

№ _____, _____ 2015г.

Чертеж границ ЗУ



масштаб:
в 1 см 2 м

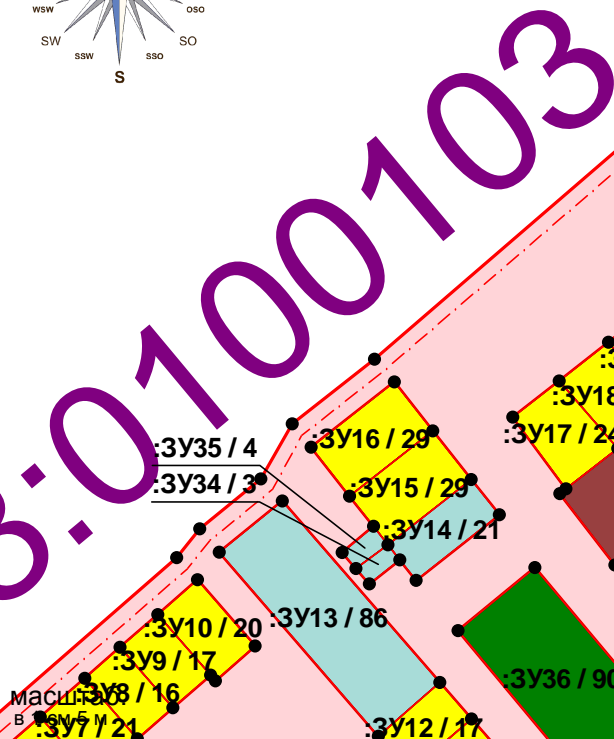
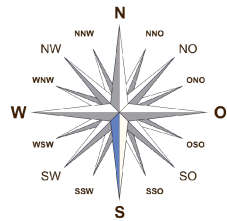
Кадастровый квартал: 15:08:0100103

Адрес: РСО-Алания, Пригородный район, с. Михайловское

Категория земель: Земли населенных пунктов

Разрешенное использование: Гаражи, автостоянки

Ситуационный план



Условный номер участка: ЗУ21				
Номер точки	Координаты		Длина линии (м)	Дирекционный угол
	X (м)	Y (м)		
1	68 814,09	335 989,11	3,00	51°54'
2	68 815,94	335 991,47	5,90	140°39'
3	68 811,38	335 995,21	3,05	231°56'
4	68 809,50	335 992,81	5,90	321°08'
1	68 814,09	335 989,11		

Общий периметр: 17,84 м
Общая площадь: 18 кв.м

Система координат МСК-15

Условные обозначения

– проектируемое местоположение границ ЗУ

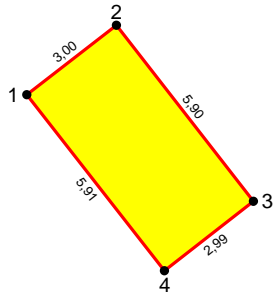
СХЕМА РАСПОЛОЖЕНИЯ ЗЕМЕЛЬНОГО УЧАСТКА утверждена НА КАДАСТРОВОМ ПЛАНЕ ТЕРРИТОРИИ

(наименование док-та об утверждении)

(решение об утверждении схемы или соглашение о перераспределении земельных участков)

№ _____, _____ 2015г.

Чертеж границ ЗУ



масштаб:
в 1 см 2 м

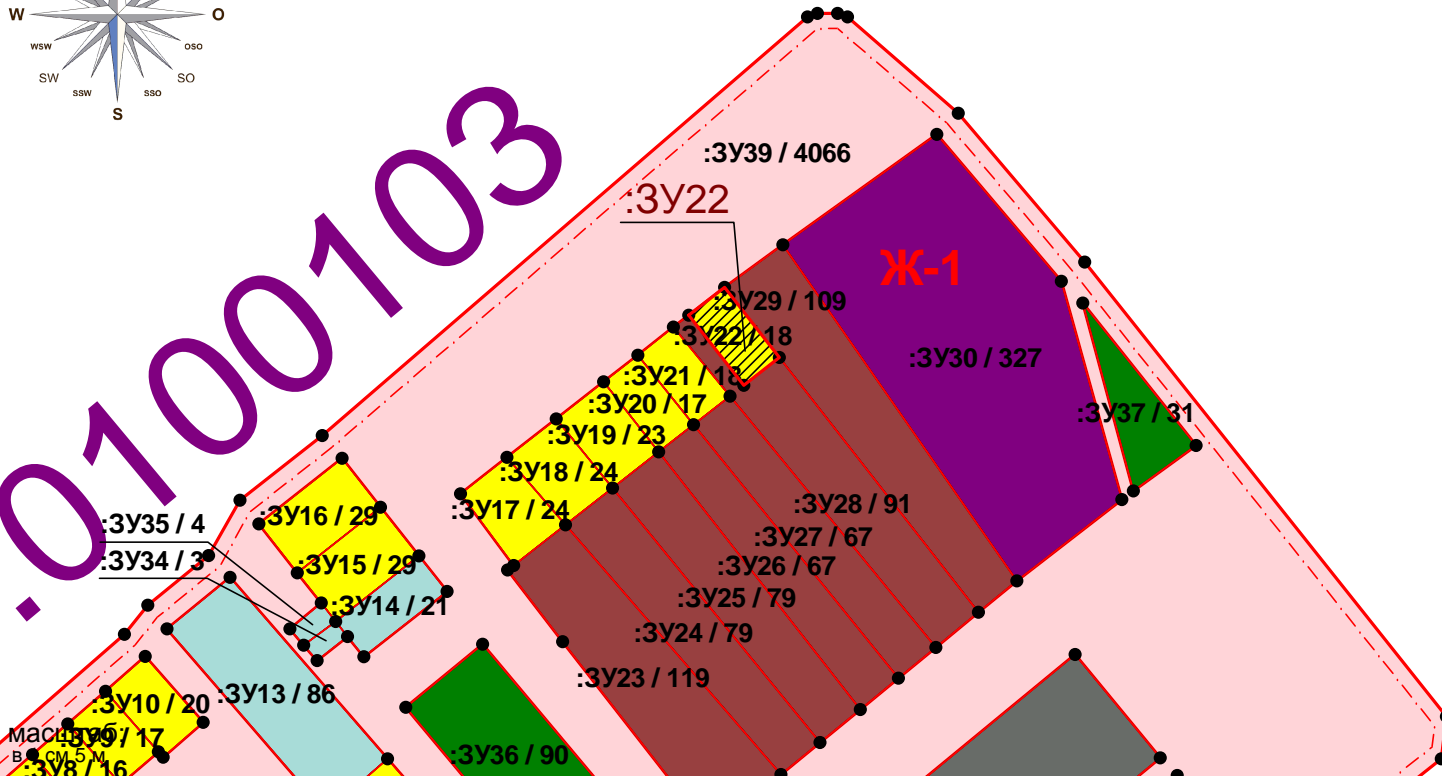
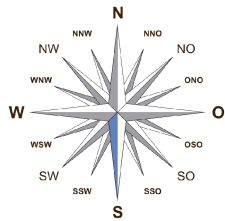
Кадастровый квартал: 15:08:0100103

Адрес: РСО-Алания, Пригородный район, с. Михайловское

Категория земель: Земли населенных пунктов

Разрешенное использование: Гаражи, автостоянки

Ситуационный план



Условный номер участка: ЗУ22

Номер точки	Координаты		Длина линии (м)	Дирекционный угол
	X (м)	Y (м)		
1	68 816,74	335 992,48	3,00	52°11'
2	68 818,58	335 994,85	5,90	142°01'
3	68 813,93	335 998,48	2,99	232°03'
4	68 812,09	335 996,12	5,91	321°57'
1	68 816,74	335 992,48		

Общий периметр: 17,80 м
Общая площадь: 18 кв.м

Система координат МСК-15

Условные обозначения

– проектируемое местоположение границ ЗУ

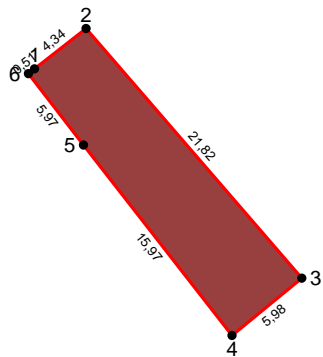
СХЕМА РАСПОЛОЖЕНИЯ ЗЕМЕЛЬНОГО УЧАСТКА утверждена НА КАДАСТРОВОМ ПЛАНЕ ТЕРРИТОРИИ

(наименование док-та об утверждении)

(решение об утверждении схемы или соглашение о перераспределении земельных участков)

№ _____, _____ 2015г.

Чертеж границ ЗУ



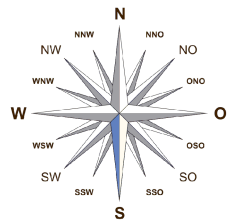
масштаб:
в 1 см 5 м

Кадастровый квартал: 15:08:0100103

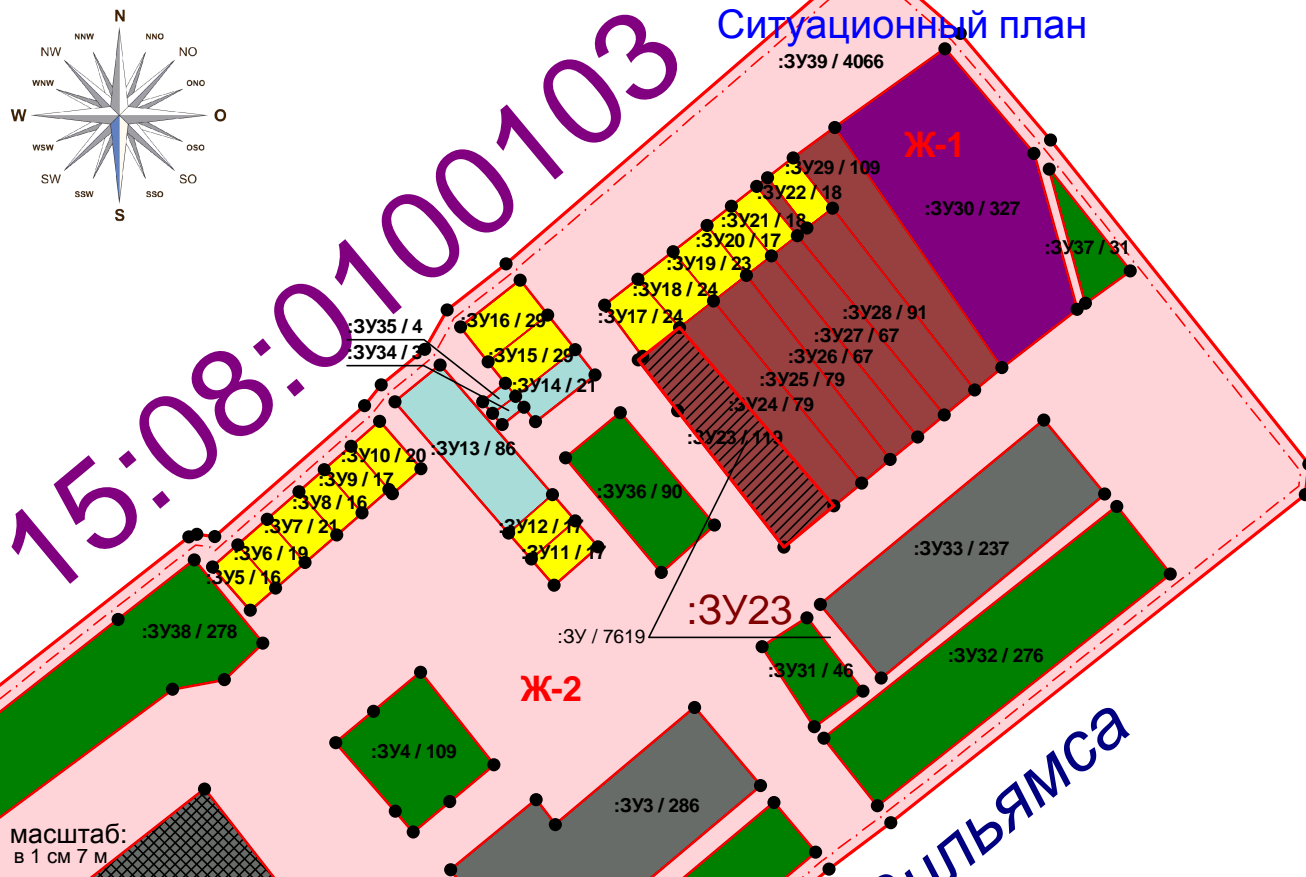
Адрес: РСО-Алания, Пригородный район, с. Михайловское

Категория земель: Земли населенных пунктов

Разрешенное использование: Блокированные жилые дома высотой до 3 этажей включительно с придомовыми участками



Ситуационный план



масштаб:
в 1 см 7 м

Условный номер участка: ЗУ23				
Номер точки	Координаты		Длина линии (м)	Дирекционный угол
	X (м)	Y (м)		
1	68 800,19	335 980,91	4,34	52°01'
2	68 802,86	335 984,33	21,82	139°11'
3	68 786,35	335 998,59	5,98	230°34'
4	68 782,55	335 993,97	15,97	322°04'
5	68 795,15	335 984,15	5,97	322°25'
6	68 799,88	335 980,51	0,51	52°13'
1	68 800,19	335 980,91		

Общий периметр: 54,59 м
Общая площадь: 119 кв.м

Система координат МСК-15

Условные обозначения
 – проектируемое местоположение границ ЗУ

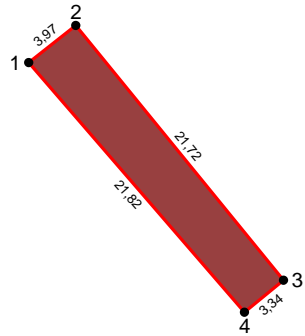
СХЕМА РАСПОЛОЖЕНИЯ ЗЕМЕЛЬНОГО УЧАСТКА утверждена НА КАДАСТРОВОМ ПЛАНЕ ТЕРРИТОРИИ

(наименование док-та об утверждении)

(решение об утверждении схемы или соглашение о перераспределении земельных участков)

№ _____, _____ 2015г.

Чертеж границ ЗУ



масштаб:
в 1 см 5 м

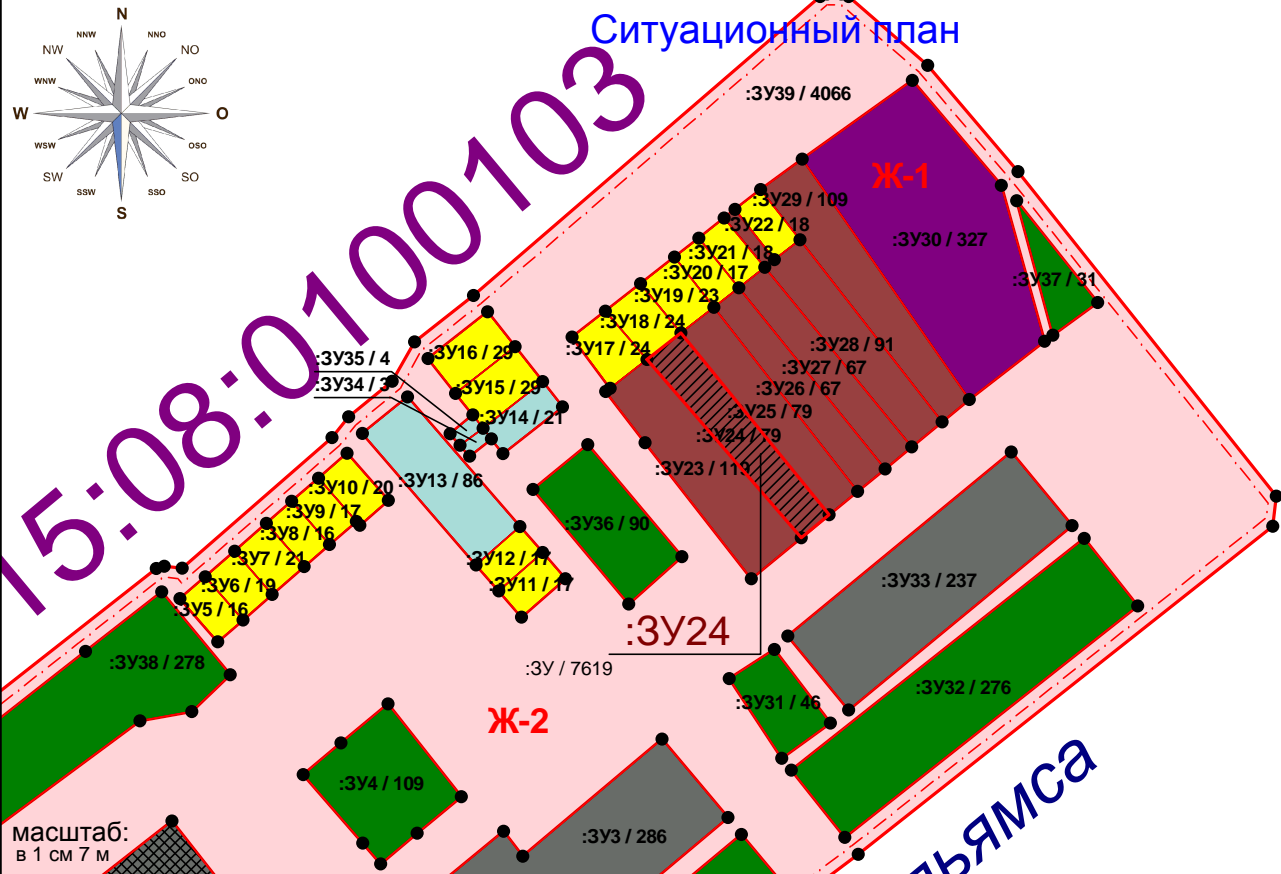
Кадастровый квартал: 15:08:0100103

Адрес: РСО-Алания, Пригородный район, с. Михайловское

Категория земель: Земли населенных пунктов

Разрешенное использование: Блокированные жилые дома высотой до 3 этажей включительно с придомовыми участками

Ситуационный план



масштаб:
в 1 см 7 м

Условный номер участка: ЗУ24				
Номер точки	Координаты		Длина линии (м)	Дирекционный угол
	X (м)	Y (м)		
1	68 802,86	335 984,33	3,97	51°52'
2	68 805,31	335 987,45	21,72	140°50'
3	68 788,47	336 001,17	3,34	230°35'
4	68 786,35	335 998,59	21,82	319°11'
1	68 802,86	335 984,33		

Общий периметр: 50,84 м
Общая площадь: 79 кв.м

Система координат МСК-15

Условные обозначения

– проектируемое местоположение границ ЗУ

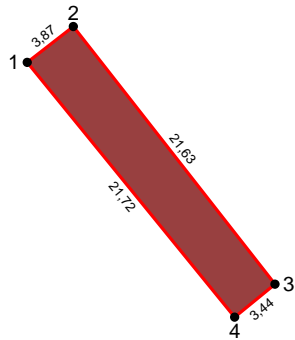
СХЕМА РАСПОЛОЖЕНИЯ ЗЕМЕЛЬНОГО УЧАСТКА утверждена НА КАДАСТРОВОМ ПЛАНЕ ТЕРРИТОРИИ

(наименование док-та об утверждении)

(решение об утверждении схемы или соглашение о перераспределении земельных участков)

№ _____, _____ 2015г.

Чертеж границ ЗУ



масштаб:
в 1 см 5 м

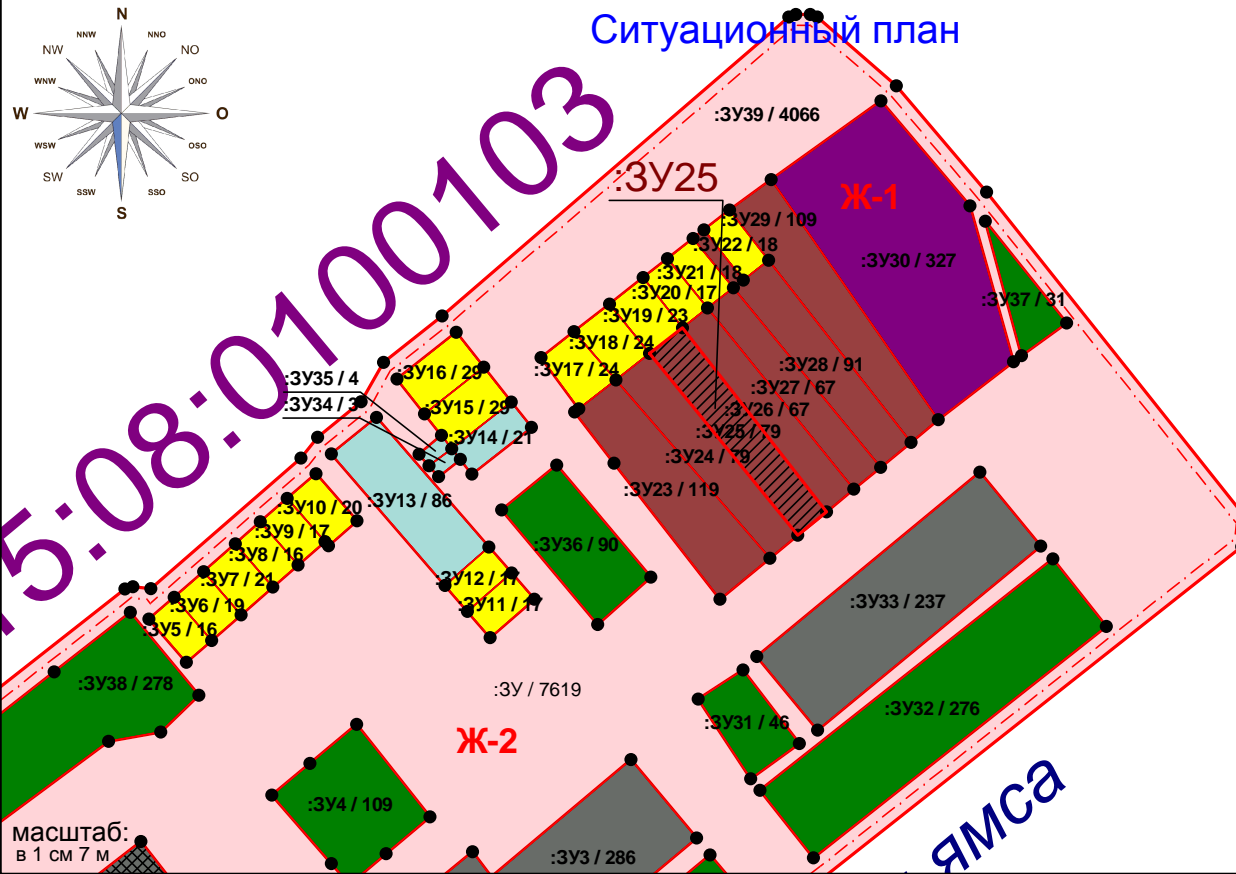
Кадастровый квартал: 15:08:0100103

Адрес: РСО-Алания, Пригородный район, с. Михайловское

Категория земель: Земли населенных пунктов

Разрешенное использование: Блокированные жилые дома высотой до 3 этажей включительно с придомовыми участками

Ситуационный план



Условный номер участка: ЗУ25				
Номер точки	Координаты		Длина линии (м)	Дирекционный угол
	X (м)	Y (м)		
1	68 805,31	335 987,45	3,87	52°02'
2	68 807,69	335 990,50	21,63	141°58'
3	68 790,65	336 003,83	3,44	230°40'
4	68 788,47	336 001,17	21,72	320°50'
1	68 805,31	335 987,45		

Общий периметр: 50,66 м
Общая площадь: 79 кв.м

Система координат МСК-15

Условные обозначения

– проектируемое местоположение границ ЗУ

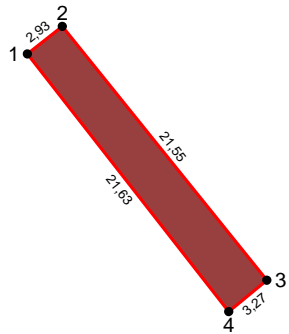
СХЕМА РАСПОЛОЖЕНИЯ ЗЕМЕЛЬНОГО УЧАСТКА утверждена НА КАДАСТРОВОМ ПЛАНЕ ТЕРРИТОРИИ

(наименование док-та об утверждении)

(решение об утверждении схемы или соглашение о перераспределении земельных участков)

№ _____, _____ 2015г.

Чертеж границ ЗУ



масштаб:
в 1 см 5 м

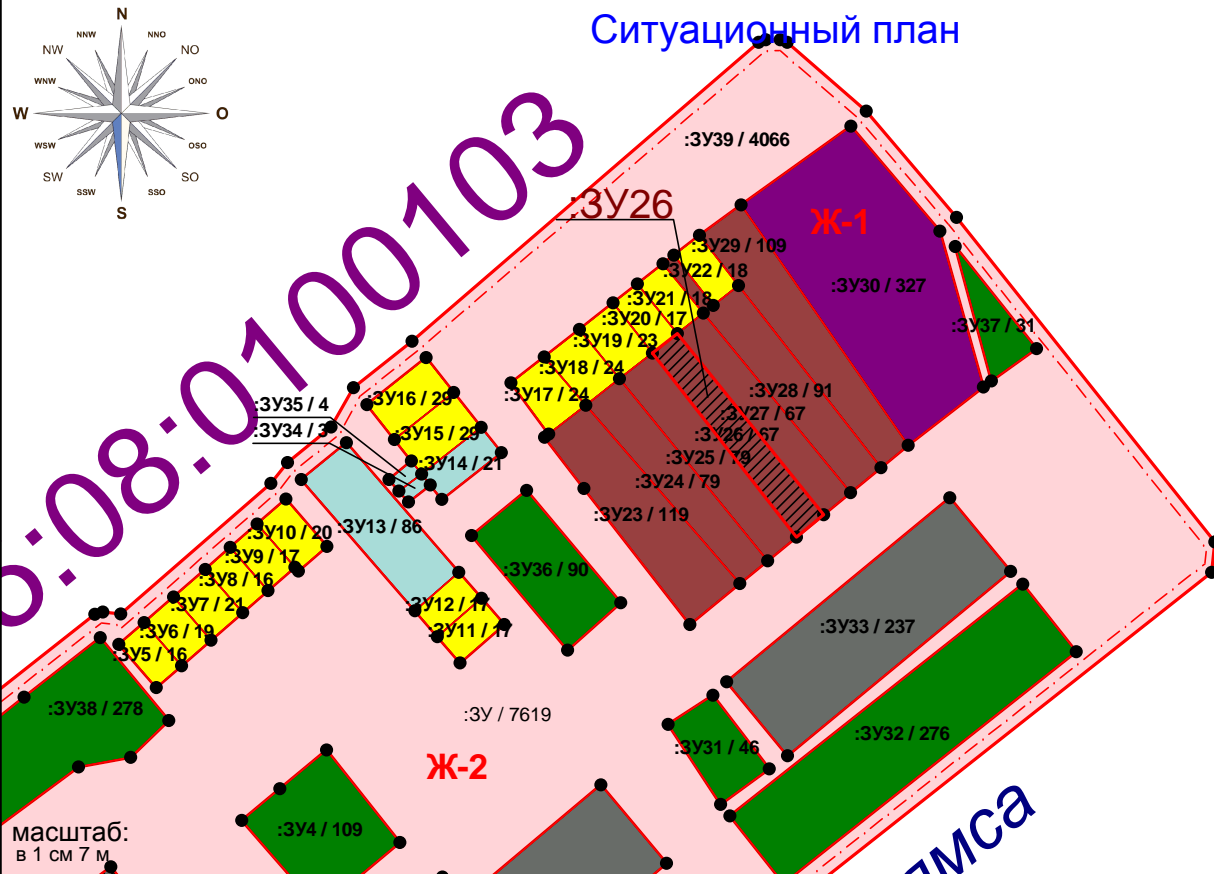
Кадастровый квартал: 15:08:0100103

Адрес: РСО-Алания, Пригородный район, с. Михайловское

Категория земель: Земли населенных пунктов

Разрешенное использование: Блокированные жилые дома высотой до 3 этажей включительно с придомовыми участками

Ситуационный план



Условный номер участка: 3У26				
Номер точки	Координаты		Длина линии (м)	Дирекционный угол
	X (м)	Y (м)		
1	68 807,69	335 990,50	2,93	51°55'
2	68 809,50	335 992,81	21,55	141°05'
3	68 792,73	336 006,35	3,27	230°28'
4	68 790,65	336 003,83	21,63	321°58'
1	68 807,69	335 990,50		

Общий периметр: 49,39 м
Общая площадь: 67 кв.м

Система координат МСК-15

Условные обозначения
 – проектируемое местоположение границ ЗУ

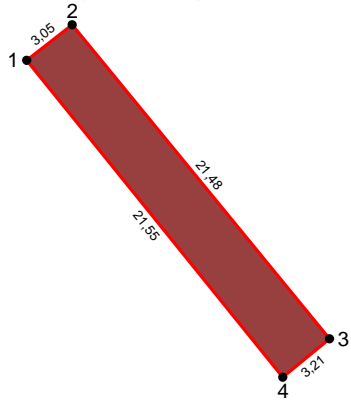
СХЕМА РАСПОЛОЖЕНИЯ ЗЕМЕЛЬНОГО УЧАСТКА утверждена НА КАДАСТРОВОМ ПЛАНЕ ТЕРРИТОРИИ

(наименование док-та об утверждении)

(решение об утверждении схемы или соглашение о перераспределении земельных участков)

№ _____, _____ 2015г.

Чертеж границ ЗУ



масштаб:
в 1 см 4 м

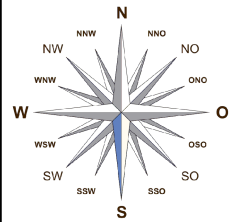
Кадастровый квартал: 15:08:0100103

Адрес: РСО-Алания, Пригородный район, с. Михайловское

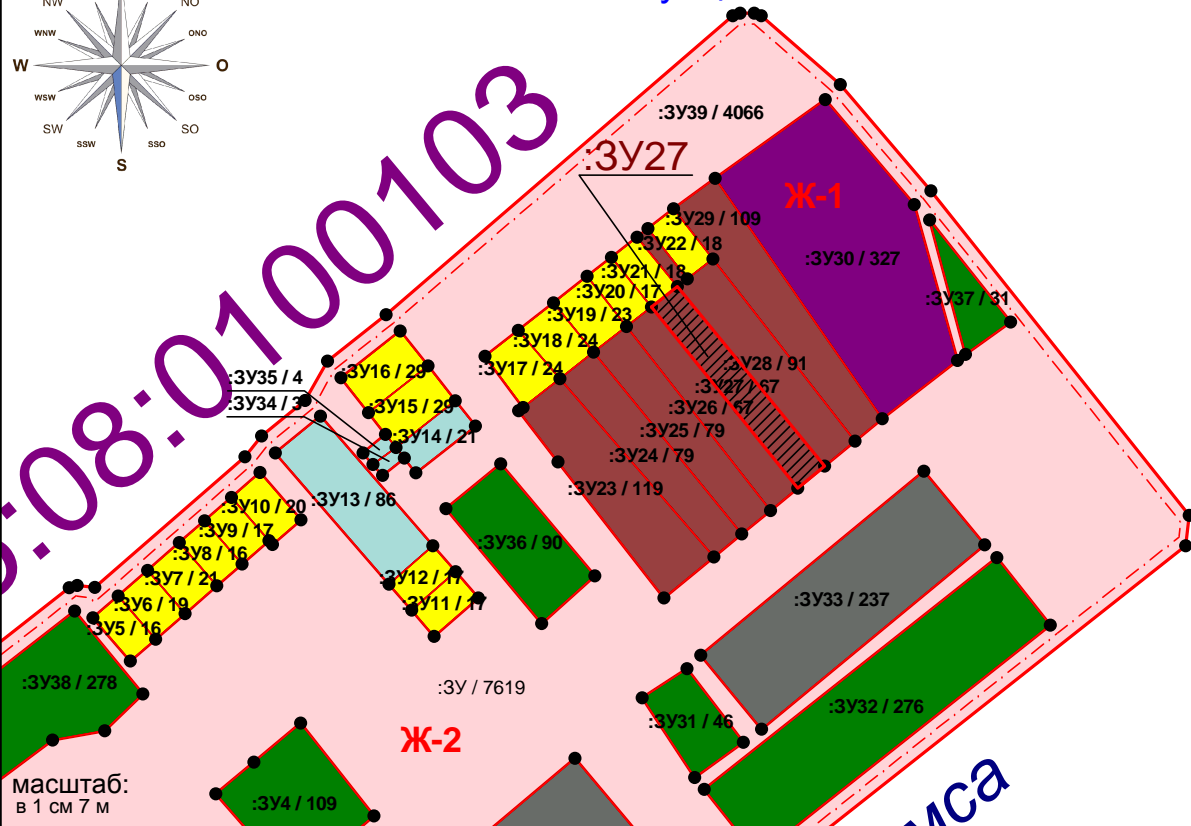
Категория земель: Земли населенных пунктов

Разрешенное использование: Блокированные жилые дома высотой до 3 этажей включительно с придомовыми участками

Ситуационный план



15:08:0100103



масштаб:
в 1 см 7 м

Условный номер участка: ЗУ27				
Номер точки	Координаты		Длина линии (м)	Дирекционный угол
	X (м)	Y (м)		
1	68 809,50	335 992,81	3,05	51°56'
2	68 811,38	335 995,21	21,48	140°39'
3	68 794,77	336 008,83	3,21	230°34'
4	68 792,73	336 006,35	21,55	321°05'
1	68 809,50	335 992,81		

Общий периметр: 49,29 м
Общая площадь: 67 кв.м

Система координат МСК-15

Условные обозначения

– проектируемое местоположение границ ЗУ

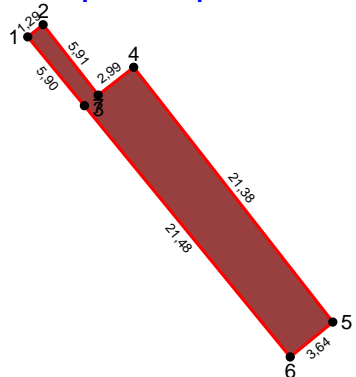
СХЕМА РАСПОЛОЖЕНИЯ ЗЕМЕЛЬНОГО УЧАСТКА утверждена НА КАДАСТРОВОМ ПЛАНЕ ТЕРРИТОРИИ

(наименование док-та об утверждении)

(решение об утверждении схемы или соглашение о перераспределении земельных участков)

№ _____, _____ 2015г.

Чертеж границ ЗУ



масштаб:
в 1 см 5 м

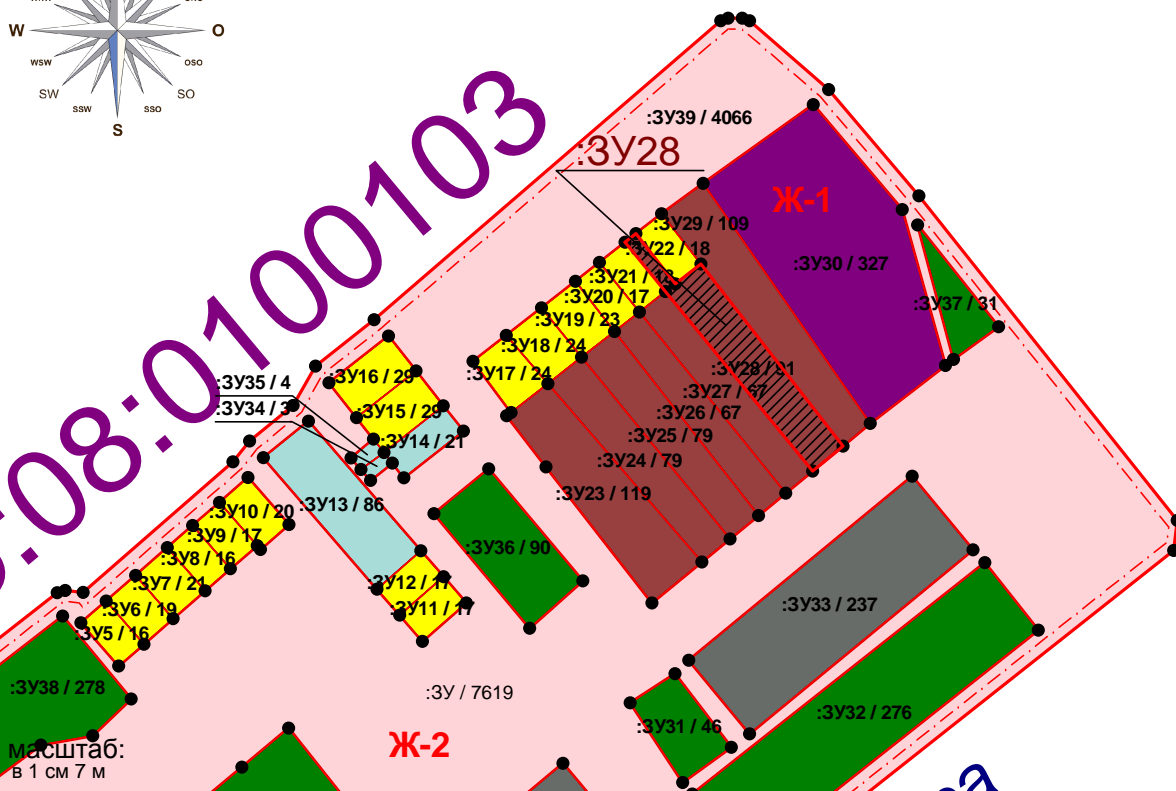
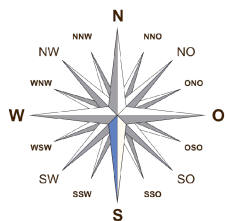
Кадастровый квартал: 15:08:0100103

Адрес: РСО-Алания, Пригородный район, с. Михайловское

Категория земель: Земли населенных пунктов

Разрешенное использование: Блокированные жилые дома высотой до 3 этажей включительно с придомовыми участками

Ситуационный план



Условный номер участка: ЗУ28				
Номер точки	Координаты		Длина линии (м)	Дирекционный угол
	X (м)	Y (м)		
1	68 815,94	335 991,47	1,29	51°37'
2	68 816,74	335 992,48	5,91	141°57'
3	68 812,09	335 996,12	2,99	52°03'
4	68 813,93	335 998,48	21,38	142°01'
5	68 797,08	336 011,64	3,64	230°35'
6	68 794,77	336 008,83	21,48	320°39'
7	68 811,38	335 995,21	5,90	320°39'
1	68 815,94	335 991,47		

Общий периметр: 62,58 м
Общая площадь: 91 кв.м

Система координат МСК-15

Условные обозначения

– проектируемое местоположение границ ЗУ

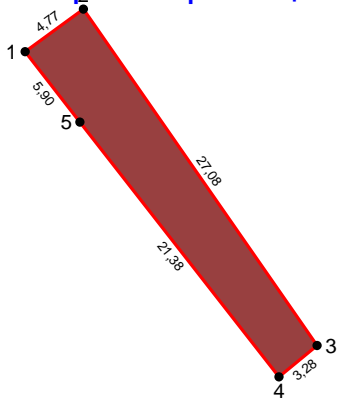
СХЕМА РАСПОЛОЖЕНИЯ ЗЕМЕЛЬНОГО УЧАСТКА утверждена НА КАДАСТРОВОМ ПЛАНЕ ТЕРРИТОРИИ

(наименование док-та об утверждении)

(решение об утверждении схемы или соглашение о перераспределении земельных участков)

№ _____, _____ 2015г.

Чертеж границ ЗУ



масштаб:
в 1 см 5 м

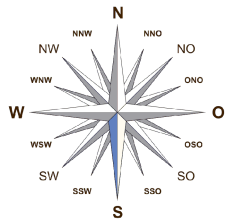
Кадастровый квартал: 15:08:0100103

Адрес: РСО-Алания, Пригородный район, с. Михайловское

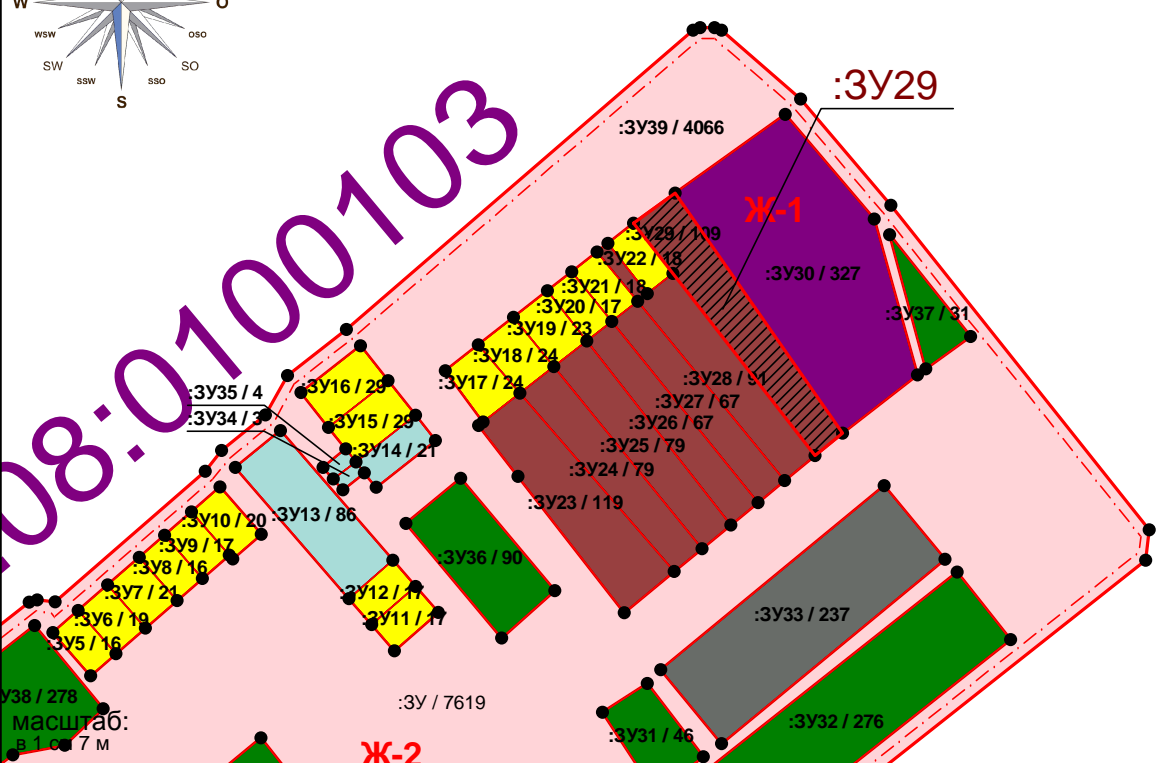
Категория земель: Земли населенных пунктов

Разрешенное использование: Блокированные жилые дома высотой до 3 этажей включительно с придомовыми участками

Ситуационный план



15:08:0100103



масштаб:
в 1 см 7 м

Условный номер участка: ЗУ29				
Номер точки	Координаты		Длина линии (м)	Дирекционный угол
	X (м)	Y (м)		
1	68 818,58	335 994,85	4,77	53°53'
2	68 821,39	335 998,70	27,08	145°10'
3	68 799,16	336 014,17	3,28	230°35'
4	68 797,08	336 011,64	21,38	322°01'
5	68 813,93	335 998,48	5,90	322°01'
1	68 818,58	335 994,85		

Общий периметр: 62,40 м
Общая площадь: 109 кв.м

Система координат МСК-15

Условные обозначения

– проектируемое местоположение границ ЗУ

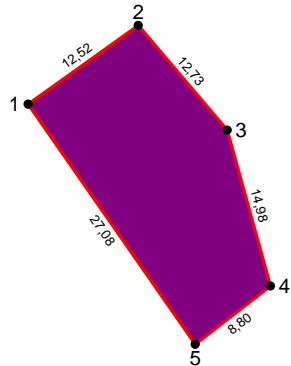
СХЕМА РАСПОЛОЖЕНИЯ ЗЕМЕЛЬНОГО УЧАСТКА утверждена НА КАДАСТРОВОМ ПЛАНЕ ТЕРРИТОРИИ

(наименование док-та об утверждении)

(решение об утверждении схемы или соглашение о перераспределении земельных участков)

№ _____, _____ 2015г.

Чертеж границ ЗУ



масштаб:
в 1 см 7 м

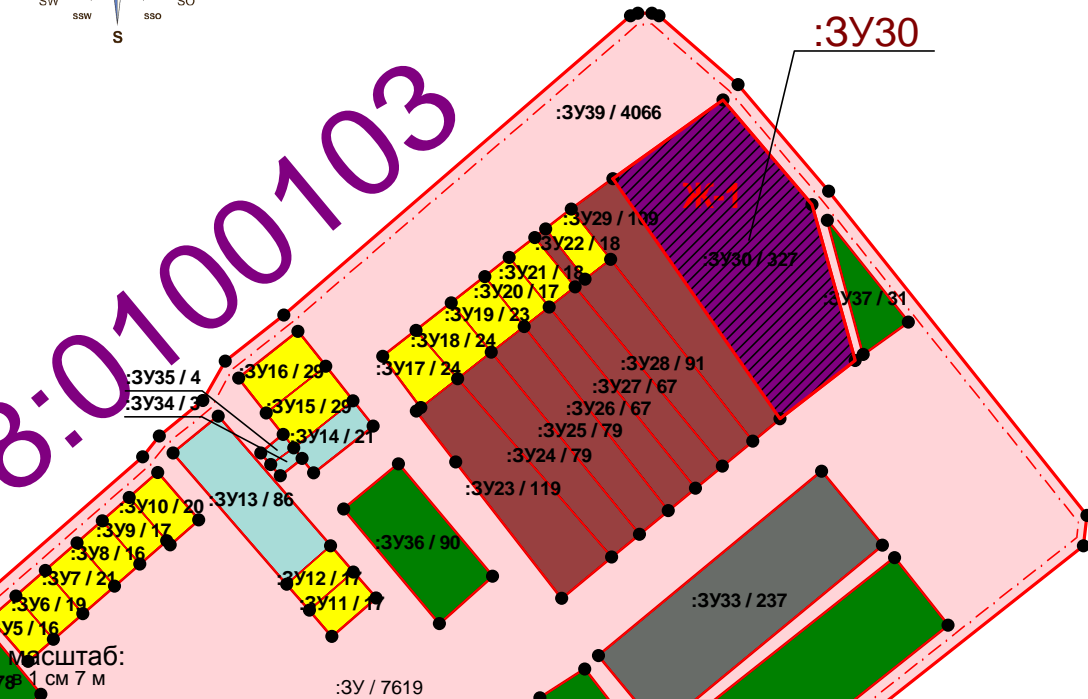
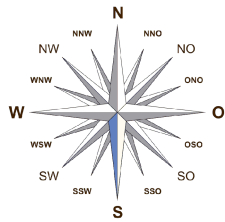
Кадастровый квартал: 15:08:0100103

Адрес: РСО-Алания, Пригородный район, с. Михайловское

Категория земель: Земли населенных пунктов

Разрешенное использование: Для ведения личного подсобного хозяйства

Ситуационный план



масштаб:
в 1 см 7 м

Условный номер участка: ЗУ30				
Номер точки	Координаты		Длина линии (м)	Дирекционный угол
	X (м)	Y (м)		
1	68 821,39	335 998,70	12,52	54°24'
2	68 828,68	336 008,88	12,73	139°39'
3	68 818,98	336 017,12	14,98	164°28'
4	68 804,55	336 021,13	8,80	232°15'
5	68 799,16	336 014,17	27,08	325°10'
1	68 821,39	335 998,70		

Общий периметр: 76,11 м
Общая площадь: 327 кв.м

Система координат МСК-15

Условные обозначения

– проектируемое местоположение границ ЗУ

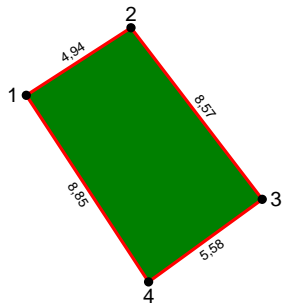
СХЕМА РАСПОЛОЖЕНИЯ ЗЕМЕЛЬНОГО УЧАСТКА утверждена НА КАДАСТРОВОМ ПЛАНЕ ТЕРРИТОРИИ

(наименование док-та об утверждении)

(решение об утверждении схемы или соглашение о перераспределении земельных участков)

№ _____, _____ 2015г.

Чертеж границ ЗУ



масштаб:
в 1 см 3 м

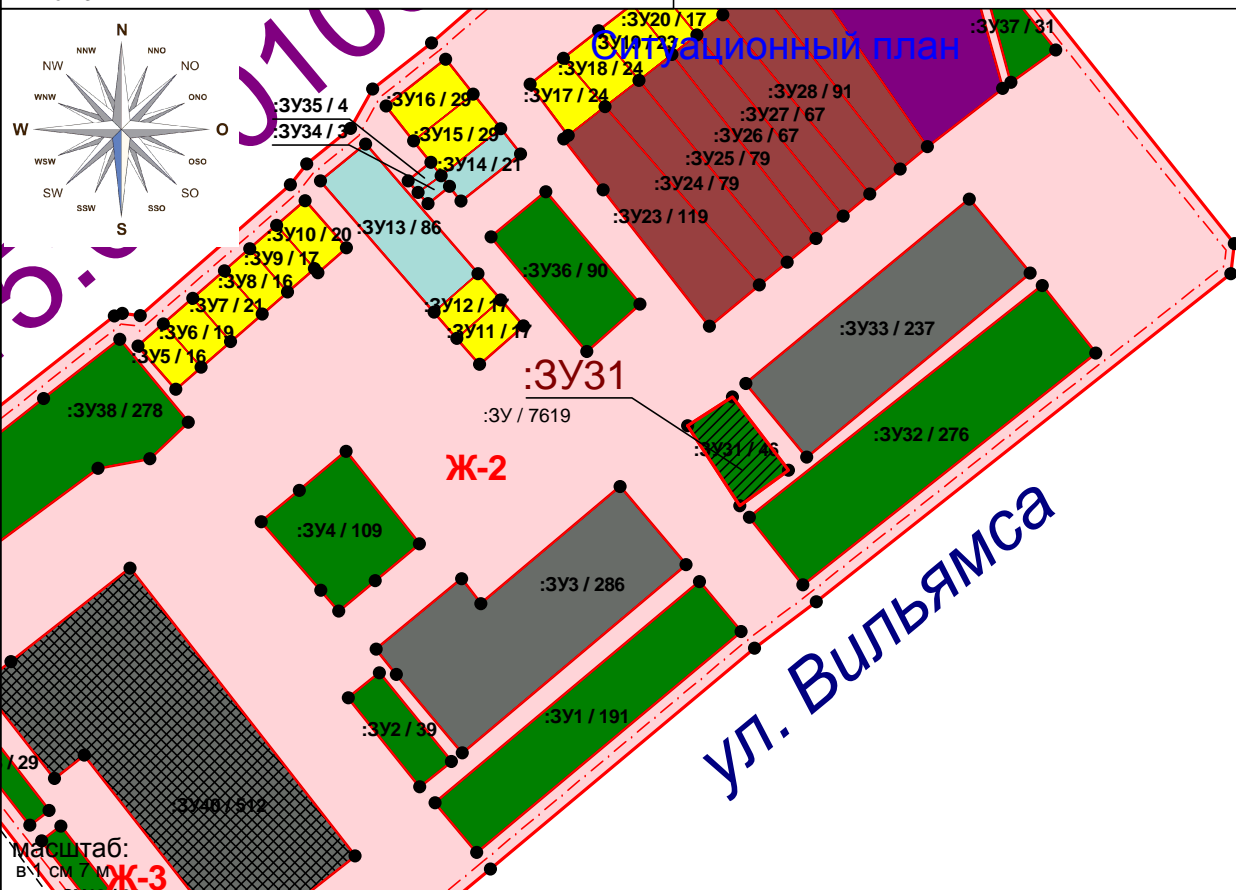
Кадастровый квартал: 15:08:0100103

Адрес: РСО-Алания, Пригородный район, с. Михайловское

Категория земель: Земли населенных пунктов

Разрешенное использование: Размещения объектов благоустройства

Ситуационный план



Условный номер участка: ЗУ31				
Номер точки	Координаты		Длина линии (м)	Дирекционный угол
	X (м)	Y (м)		
1	68 773,32	335 991,95	4,94	57°09'
2	68 776,00	335 996,10	8,57	142°32'
3	68 769,20	336 001,31	5,58	233°58'
4	68 765,92	335 996,80	8,85	326°46'
1	68 773,32	335 991,95		

Общий периметр: 27,93 м
Общая площадь: 46 кв.м

Система координат МСК-15

Условные обозначения
■ – проектируемое местоположение границ ЗУ

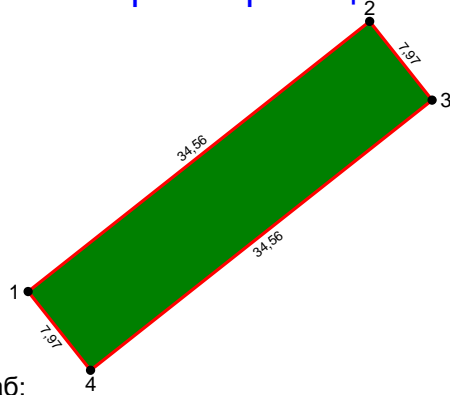
СХЕМА РАСПОЛОЖЕНИЯ ЗЕМЕЛЬНОГО УЧАСТКА утверждена НА КАДАСТРОВОМ ПЛАНЕ ТЕРРИТОРИИ

(наименование док-та об утверждении)

(решение об утверждении схемы или соглашение о перераспределении земельных участков)

№ _____, _____ 2015г.

Чертеж границ ЗУ



масштаб:
в 1 см 6 м

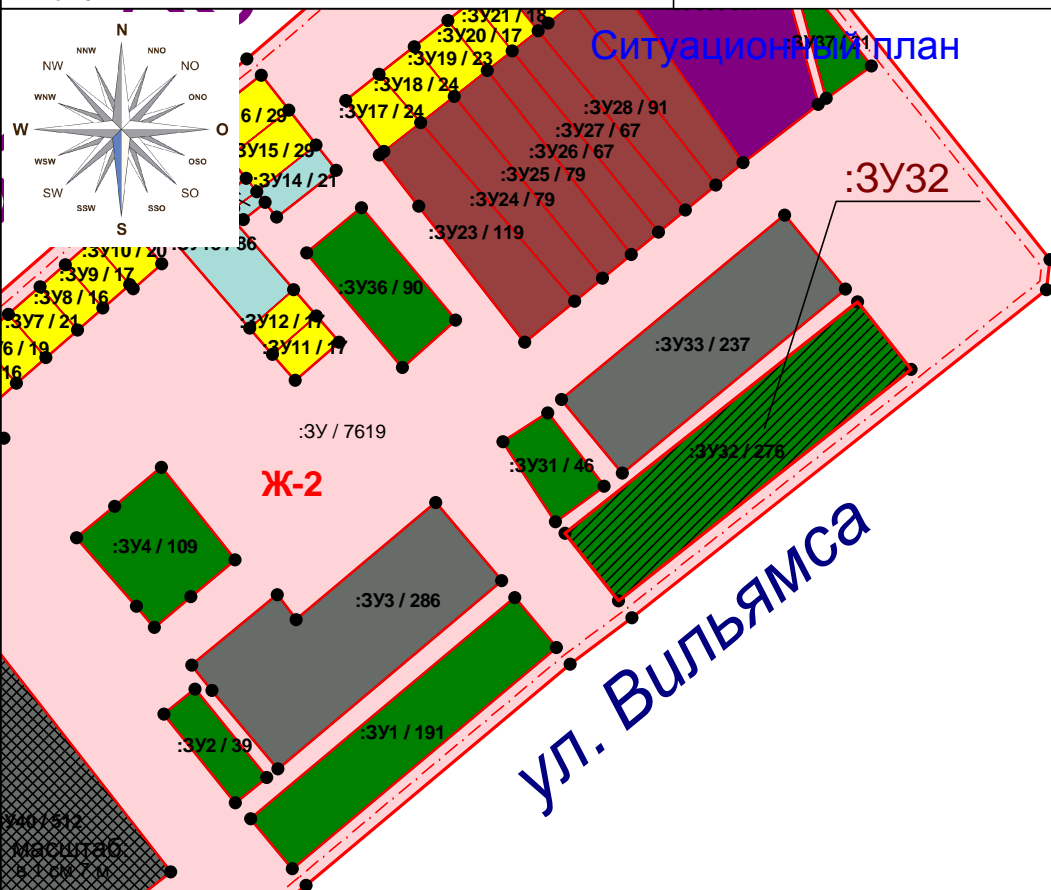
Кадастровый квартал: 15:08:0100103

Адрес: РСО-Алания, Пригородный район, с. Михайловское

Категория земель: Земли населенных пунктов

Разрешенное использование: Размещения объектов благоустройства

Ситуационный план



Условный номер участка: ЗУ32				
Номер точки	Координаты		Длина линии (м)	Дирекционный угол
	X (м)	Y (м)		
1	68 764,85	335 997,68	34,56	51°39'
2	68 786,29	336 024,78	7,97	141°37'
3	68 780,04	336 029,73	34,56	231°39'
4	68 758,60	336 002,63	7,97	321°37'
1	68 764,85	335 997,68		

Общий периметр: 85,06 м
Общая площадь: 276 кв.м

Система координат МСК-15

Условные обозначения

– проектируемое местоположение границ ЗУ

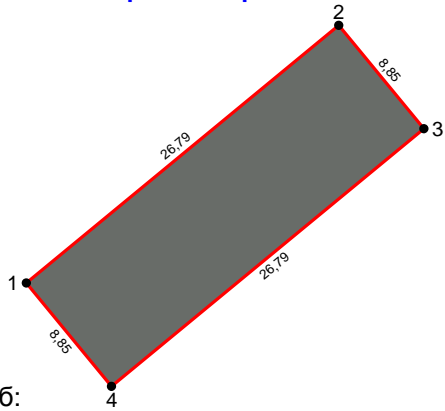
СХЕМА РАСПОЛОЖЕНИЯ ЗЕМЕЛЬНОГО УЧАСТКА утверждена НА КАДАСТРОВОМ ПЛАНЕ ТЕРРИТОРИИ

(наименование док-та об утверждении)

(решение об утверждении схемы или соглашение о перераспределении земельных участков)

№ _____, _____ 2015г.

Чертеж границ ЗУ



масштаб:
в 1 см 5 м

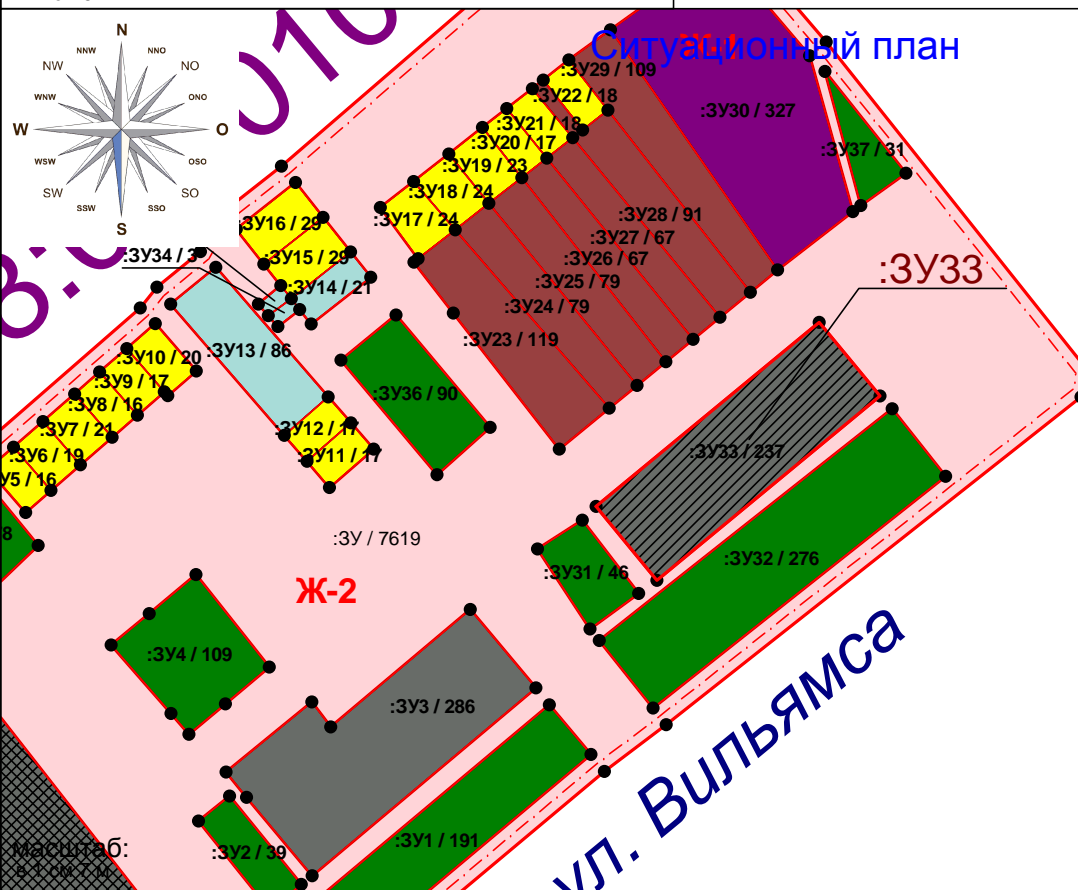
Кадастровый квартал: 15:08:0100103

Адрес: РСО-Алания, Пригородный район, с. Михайловское, ул. Вильямса, д. 5

Категория земель: Земли населенных пунктов

Разрешенное использование: Многоквартирные жилые дома высотой до 3 этажей включительно

Ситуационный план



Условный номер участка: ЗУ33				
Номер точки	Координаты		Длина линии (м)	Дирекционный угол
	X (м)	Y (м)		
1	68 777,25	335 997,36	26,79	50°29'
2	68 794,30	336 018,03	8,85	140°30'
3	68 787,47	336 023,66	26,79	230°29'
4	68 770,42	336 002,99	8,85	320°30'
1	68 777,25	335 997,36		

Общий периметр: 71,29 м
Общая площадь: 237 кв.м

Система координат МСК-15

Условные обозначения

– проектируемое местоположение границ ЗУ

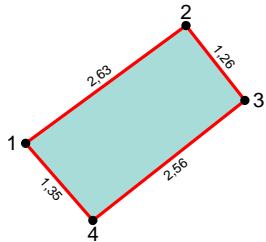
СХЕМА РАСПОЛОЖЕНИЯ ЗЕМЕЛЬНОГО УЧАСТКА утверждена НА КАДАСТРОВОМ ПЛАНЕ ТЕРРИТОРИИ

(наименование док-та об утверждении)

(решение об утверждении схемы или соглашение о перераспределении земельных участков)

№ _____, _____ 2015г.

Чертеж границ ЗУ



масштаб:
в 1 см 1 м

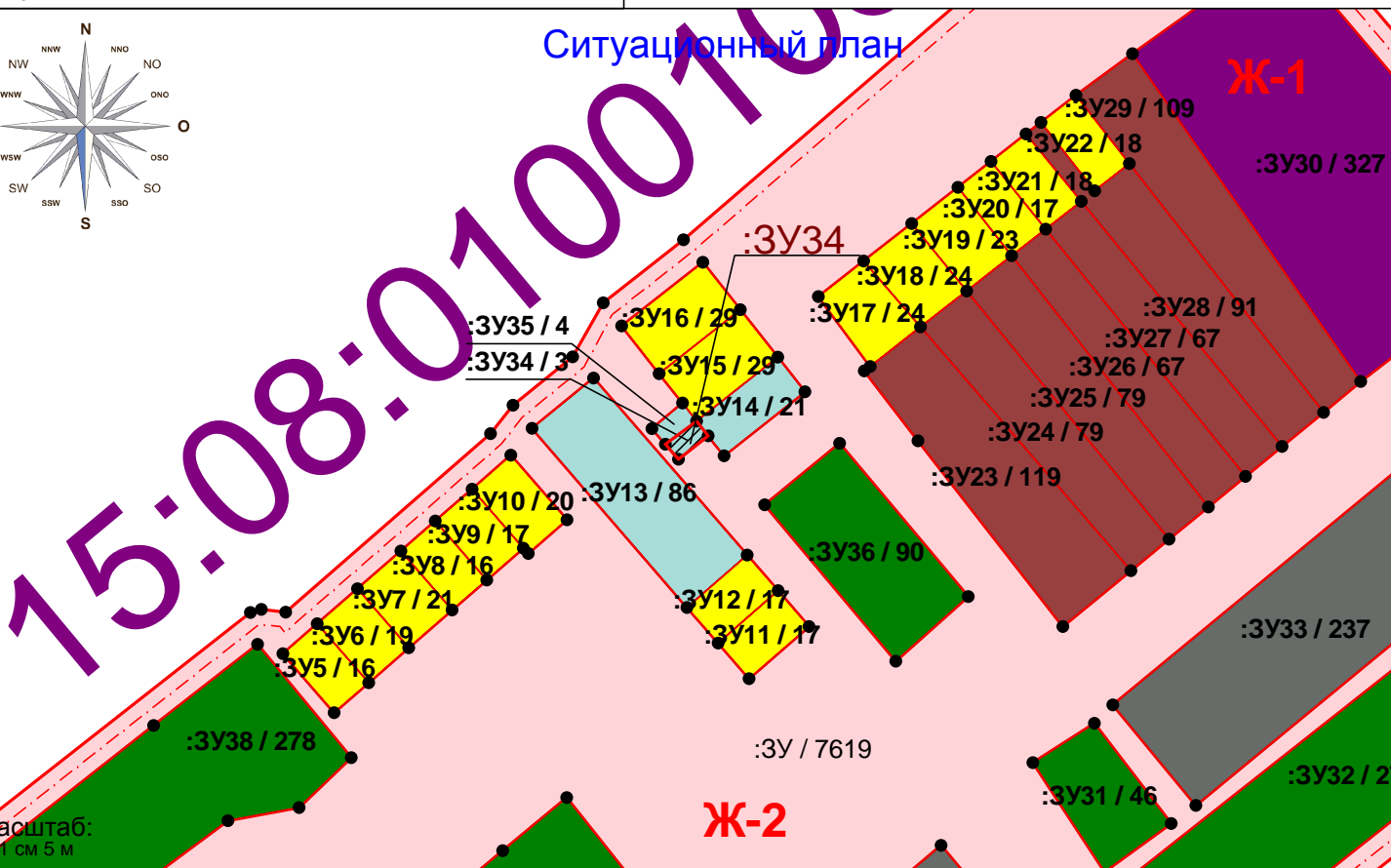
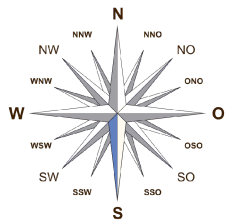
Кадастровый квартал: 15:08:0100103

Адрес: РСО-Алания, Пригородный район, с. Михайловское

Категория земель: Земли населенных пунктов

Разрешенное использование: Размещение социального, коммунально-бытового назначения

Ситуационный план



масштаб:
в 1 см 5 м

Условный номер участка: ЗУ34				
Номер точки	Координаты		Длина линии (м)	Дирекционный угол
	X (м)	Y (м)		
1	68 794,92	335 967,03	2,63	53°39'
2	68 796,48	335 969,15	1,26	141°46'
3	68 795,49	335 969,93	2,56	231°39'
4	68 793,90	335 967,92	1,35	318°54'
1	68 794,92	335 967,03		

Общий периметр: 7,81 м
Общая площадь: 3 кв.м

Система координат МСК-15

Условные обозначения

– проектируемое местоположение границ ЗУ

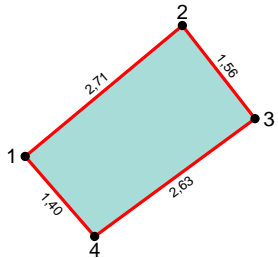
СХЕМА РАСПОЛОЖЕНИЯ ЗЕМЕЛЬНОГО УЧАСТКА утверждена НА КАДАСТРОВОМ ПЛАНЕ ТЕРРИТОРИИ

(наименование док-та об утверждении)

(решение об утверждении схемы или соглашение о перераспределении земельных участков)

№ _____, _____ 2015г.

Чертеж границ ЗУ



масштаб:
в 1 см 1 м

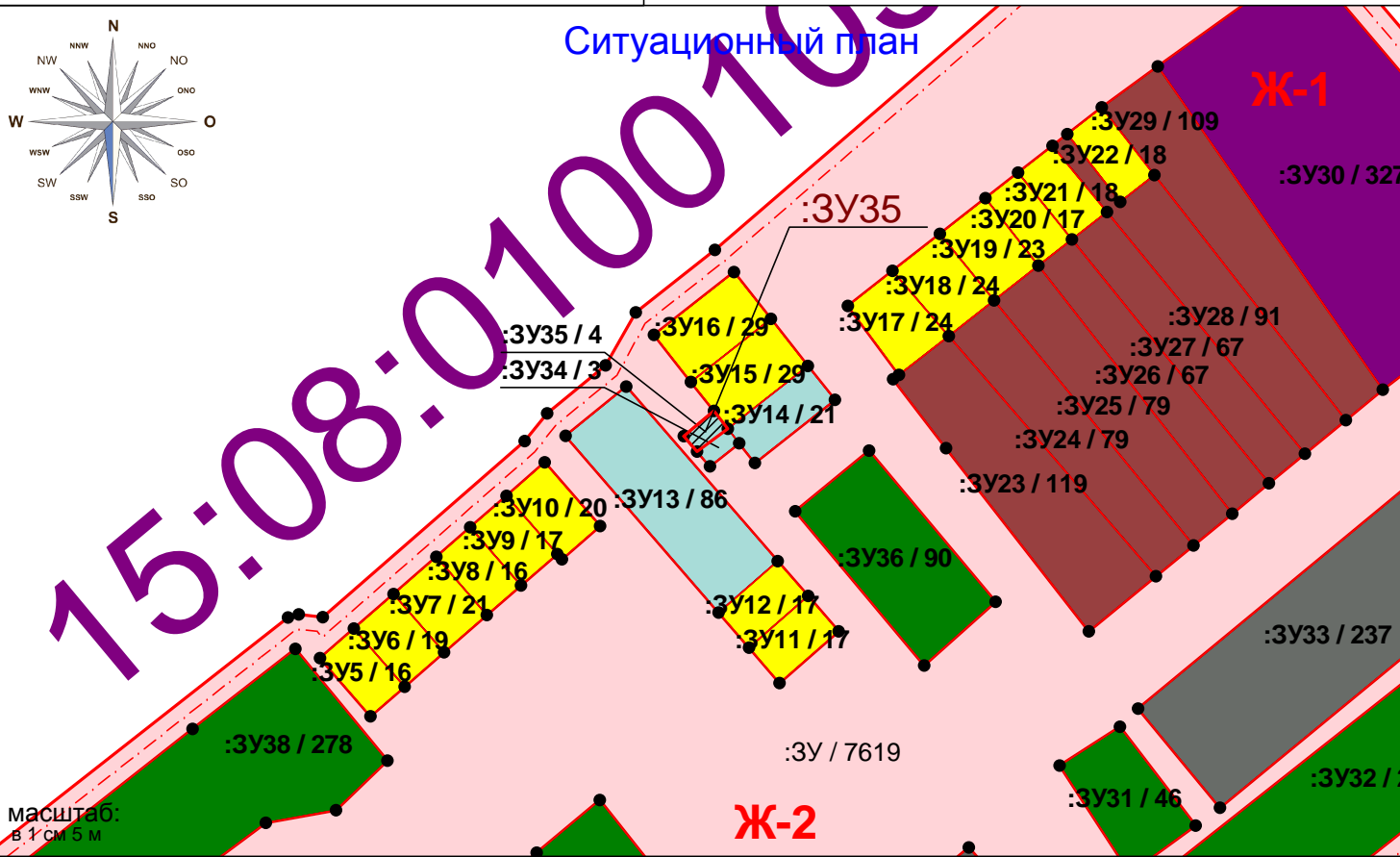
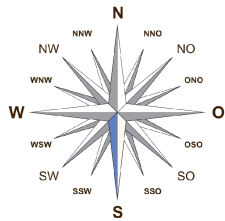
Кадастровый квартал: 15:08:0100103

Адрес: РСО-Алания, Пригородный район, с. Михайловское

Категория земель: Земли населенных пунктов

Разрешенное использование: Размещение социального, коммунально-бытового назначения

Ситуационный план



масштаб:
в 1 см 5 м

Условный номер участка: ЗУ35				
Номер точки	Координаты		Длина линии (м)	Дирекционный угол
	X (м)	Y (м)		
1	68 795,98	335 966,11	2,71	50°15'
2	68 797,71	335 968,19	1,56	142°02'
3	68 796,48	335 969,15	2,63	233°39'
4	68 794,92	335 967,03	1,40	319°03'
1	68 795,98	335 966,11		

Общий периметр: 8,30 м
Общая площадь: 4 кв.м

Система координат МСК-15

Условные обозначения
 – проектируемое местоположение границ ЗУ

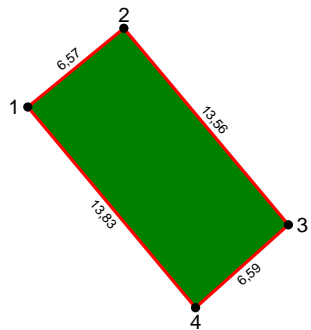
СХЕМА РАСПОЛОЖЕНИЯ ЗЕМЕЛЬНОГО УЧАСТКА утверждена НА КАДАСТРОВОМ ПЛАНЕ ТЕРРИТОРИИ

(наименование док-та об утверждении)

(решение об утверждении схемы или соглашение о перераспределении земельных участков)

№ _____, _____ 2015г.

Чертеж границ ЗУ



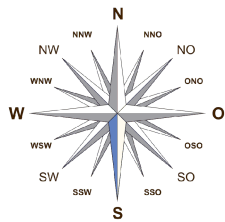
масштаб:
в 1 см 4 м

Кадастровый квартал: 15:08:0100103

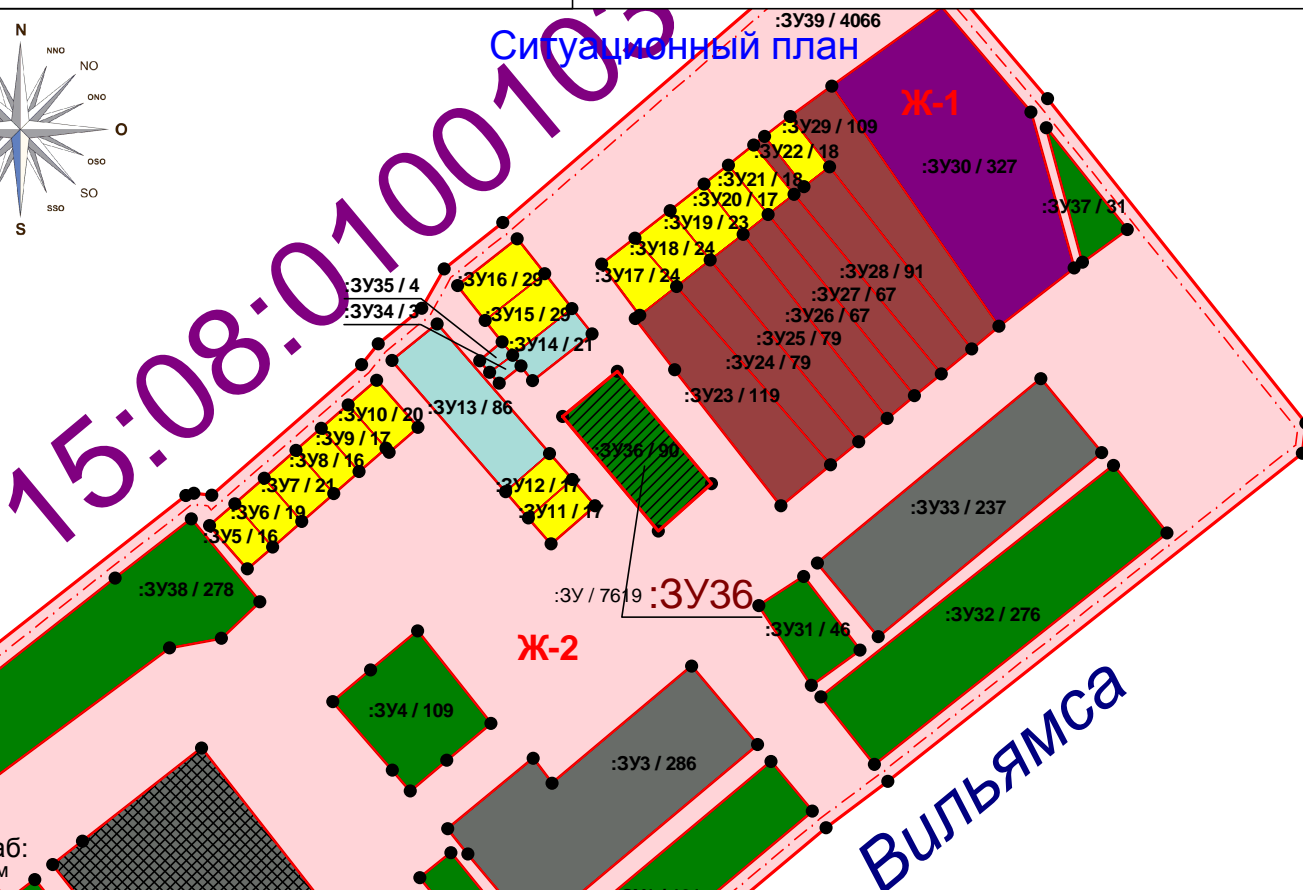
Адрес: РСО-Алания, Пригородный район, с. Михайловское

Категория земель: Земли населенных пунктов

Разрешенное использование: Размещение объектов благоустройства



Ситуационный план



масштаб:
в 1 см 7 м

Условный номер участка: ЗУ36				
Номер точки	Координаты		Длина линии (м)	Дирекционный угол
	X (м)	Y (м)		
1	68 790,81	335 973,77	6,57	50°37'
2	68 794,98	335 978,85	13,56	140°02'
3	68 784,59	335 987,56	6,59	228°15'
4	68 780,20	335 982,64	13,83	320°06'
1	68 790,81	335 973,77		

Общий периметр: 40,55 м
Общая площадь: 90 кв.м

Система координат МСК-15

Условные обозначения
 – проектируемое местоположение границ ЗУ

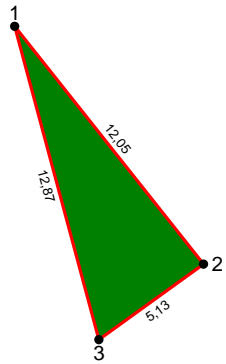
СХЕМА РАСПОЛОЖЕНИЯ ЗЕМЕЛЬНОГО УЧАСТКА утверждена НА КАДАСТРОВОМ ПЛАНЕ ТЕРРИТОРИИ

(наименование док-та об утверждении)

(решение об утверждении схемы или соглашение о перераспределении земельных участков)

№ _____, _____ 2015г.

Чертеж границ ЗУ



масштаб:
в 1 см 3 м

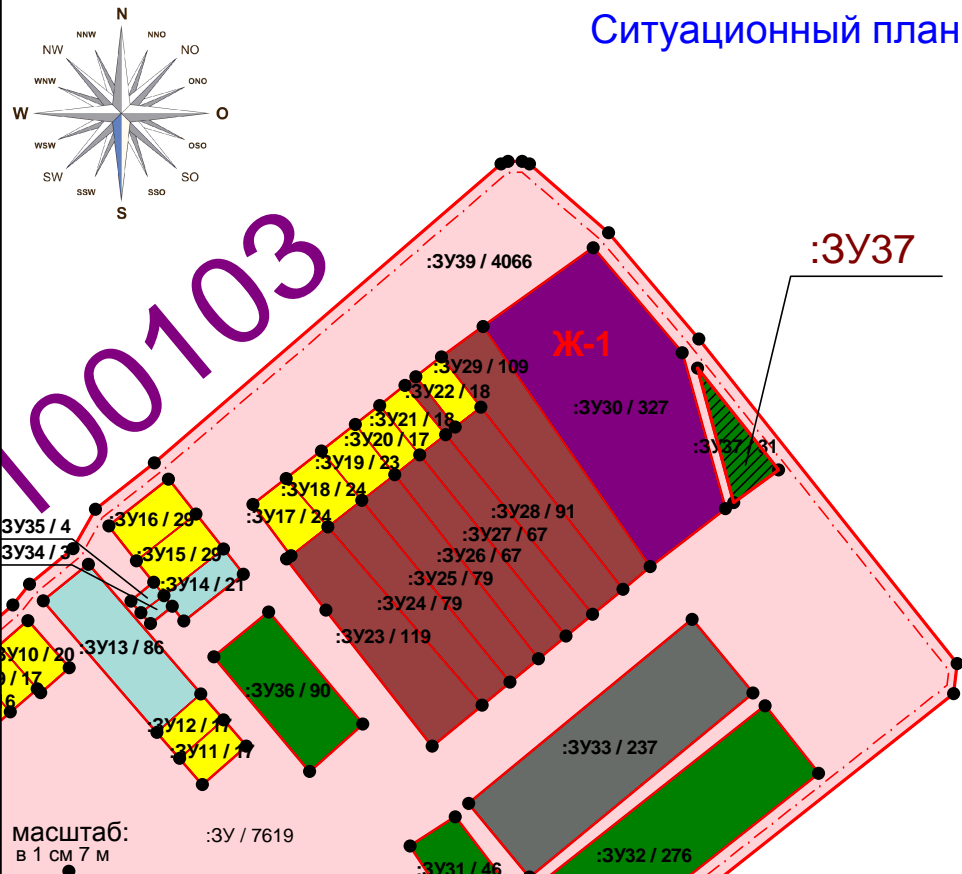
Кадастровый квартал: 15:08:0100103

Адрес: РСО-Алания, Пригородный район, с. Михайловское

Категория земель: Земли населенных пунктов

Разрешенное использование: Размещение объектов благоустройства

Ситуационный план



масштаб:
в 1 см 7 м

Условный номер участка: ЗУ37				
Номер точки	Координаты		Длина линии (м)	Дирекционный угол
	X (м)	Y (м)		
1	68 817,54	336 018,54	12,05	141°30'
2	68 808,11	336 026,04	5,13	234°12'
3	68 805,11	336 021,88	12,87	344°58'
1	68 817,54	336 018,54		

Общий периметр: 30,05 м
Общая площадь: 31 кв.м

Система координат МСК-15

Условные обозначения

– проектируемое местоположение границ ЗУ

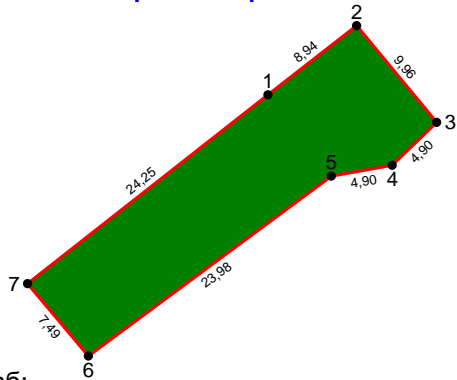
СХЕМА РАСПОЛОЖЕНИЯ ЗЕМЕЛЬНОГО УЧАСТКА утверждена НА КАДАСТРОВОМ ПЛАНЕ ТЕРРИТОРИИ

(наименование док-та об утверждении)

(решение об утверждении схемы или соглашение о перераспределении земельных участков)

№ _____, _____ 2015г.

Чертеж границ ЗУ



масштаб:
в 1 см 6 м

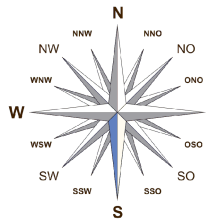
Кадастровый квартал: 15:08:0100103

Адрес: РСО-Алания, Пригородный район, с. Михайловское

Категория земель: Земли населенных пунктов

Разрешенное использование: Размещение объектов благоустройства

Ситуационный план



Условный номер участка: ЗУ38

Номер точки	Координаты		Длина линии (м)	Дирекционный угол
	X (м)	Y (м)		
1	68 775,84	335 932,35	8,94	52°02'
2	68 781,34	335 939,40	9,96	140°28'
3	68 773,66	335 945,74	4,90	226°14'
4	68 770,27	335 942,20	4,90	259°39'
5	68 769,39	335 937,38	23,98	233°29'
6	68 755,12	335 918,11	7,49	319°56'
7	68 760,85	335 913,29	24,25	51°49'
1	68 775,84	335 932,35		

Общий периметр: 84,42 м
Общая площадь: 278 кв.м

Система координат МСК-15

Условные обозначения

– проектируемое местоположение границ ЗУ

102

масштаб:
в 1 см 7 м

СХЕМА РАСПОЛОЖЕНИЯ ЗЕМЕЛЬНОГО УЧАСТКА НА КАДАСТРОВОМ ПЛАНЕ ТЕРРИТОРИИ

утверждена

(наименование док-та об утверждении)

(решение об утверждении схемы или соглашение о перераспределении земельных участков)

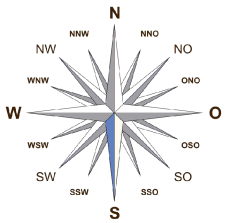
№ _____, _____ 2015г.

Кадастровый квартал: 15:08:0100103

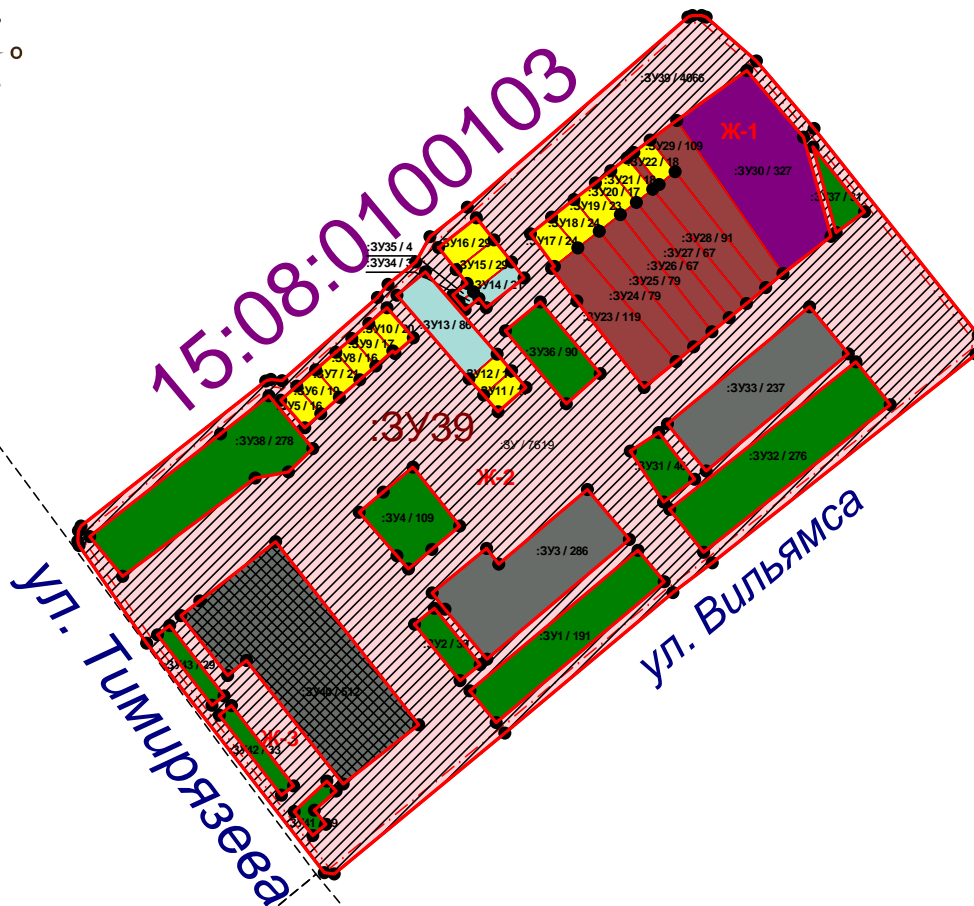
Адрес: РСО-Алания, Пригородный район, с. Михайловское

Категория земель: Земли населенных пунктов

Разрешенное использование: Публичный сервитут



Ситуационный план



Условный номер участка: ЗУ39				
Номер точки	Координаты		Длина линии (м)	Дирекционный угол
	X (м)	Y (м)		
Общий периметр: 1 400,48 м				
Общая площадь: 4066 кв.м				
Координаты земельного участка предоставлены на дополнительном листе				

Система координат МСК-15

Условные обозначения
 – проектируемое местоположение границ ЗУ

масштаб:
в 1 см 11 м

СХЕМА РАСПОЛОЖЕНИЯ ЗЕМЕЛЬНОГО УЧАСТКА утверждена НА КАДАСТРОВОМ ПЛАНЕ ТЕРРИТОРИИ

(наименование док-та об утверждении)

Кадастровый квартал: 15:08:0100103

Адрес: РСО-Алания, Пригородный район, с. Михайловское

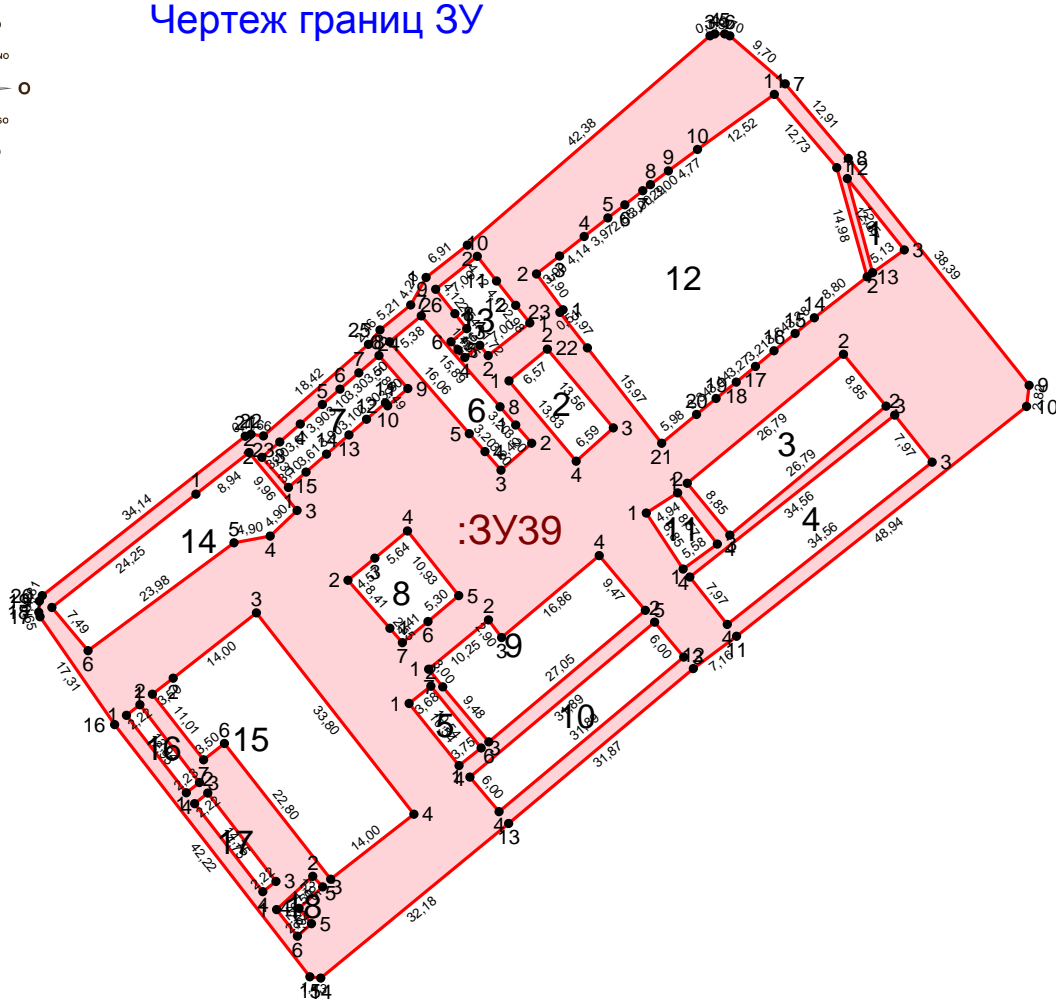
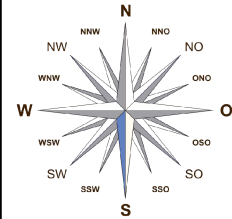
Категория земель: Земли населенных пунктов

Разрешенное использование: Публичный сервитут

(решение об утверждении схемы или соглашение о перераспределении земельных участков)

№ _____, _____ 2015г.

Чертеж границ ЗУ



Условный номер участка: ЗУ39				
Номер точки	Координаты		Длина линии (м)	Дирекционный угол
	X (м)	Y (м)		
Общий периметр: 1 400,48 м				
Общая площадь: 4066 кв.м				
Координаты земельного участка предоставлены на дополнительном листе				

Система координат МСК-15

Условные обозначения

□ – проектируемое местоположение границ ЗУ

масштаб:
в 1 см 10 м

Дополнительный лист

Условный номер участка :ЗУ39				
Номер точки	Координаты		Длина линии (м)	Дирекционный угол
	X (м)	Y (м)		
Внешняя граница				
1	68 804,49	335 962,82	6,91	51°45'
2	68 808,77	335 968,25	42,38	49°13'
3	68 836,45	336 000,34	0,70	70°01'
4	68 836,69	336 001,00	1,32	90°00'
5	68 836,69	336 002,32	0,70	109°59'
6	68 836,45	336 002,98	9,70	131°02'
7	68 830,08	336 010,30	12,91	139°39'
8	68 820,24	336 018,66	38,39	141°29'
9	68 790,20	336 042,57	2,82	186°31'
10	68 787,40	336 042,25	48,94	231°39'
11	68 757,04	336 003,87	7,16	233°04'
12	68 752,74	335 998,15	31,87	230°04'
13	68 732,28	335 973,71	32,18	230°31'
14	68 711,82	335 948,87	1,43	276°26'
15	68 711,98	335 947,45	42,22	322°14'
16	68 745,35	335 921,59	17,31	325°21'
17	68 759,59	335 911,75	0,65	343°49'
18	68 760,21	335 911,57	1,48	03°52'
19	68 761,69	335 911,67	0,81	27°49'
20	68 762,41	335 912,05	34,14	51°51'
21	68 783,50	335 938,90	0,77	73°27'
22	68 783,72	335 939,64	1,66	96°34'
23	68 783,53	335 941,29	18,42	48°56'
24	68 795,63	335 955,18	2,46	38°33'
25	68 797,55	335 956,71	5,21	50°51'
26	68 800,84	335 960,75	4,20	29°34'
1	68 804,49	335 962,82		
Периметр: 366,75 м Площадь: 7619 кв.м				
Внутренняя граница 1				
27	68 817,54	336 018,54	12,87	164°58'
28	68 805,11	336 021,88	5,13	54°12'
29	68 808,11	336 026,04	12,05	321°30'
27	68 817,54	336 018,54		
Периметр: 30,05 м Площадь: 31 кв.м				
Внутренняя граница 2				
30	68 790,81	335 973,77	6,57	50°37'
31	68 794,98	335 978,85	13,56	140°02'
32	68 784,59	335 987,56	6,59	228°15'
33	68 780,20	335 982,64	13,83	320°06'
30	68 790,81	335 973,77		
Периметр: 40,55 м Площадь: 90 кв.м				
Внутренняя граница 3 (начало)				
34	68 777,25	335 997,36	26,79	50°29'
35	68 794,30	336 018,03	8,85	140°30'
36	68 787,47	336 023,66		

Условный номер участка :ЗУ39				
Номер точки	Координаты		Длина линии (м)	Дирекционный угол
	X (м)	Y (м)		
Внутренняя граница 3 (окончание)				
36	68 787,47	336 023,66	26,79	230°29'
37	68 770,42	336 002,99	8,85	320°30'
34	68 777,25	335 997,36		
Периметр: 71,29 м Площадь: 237 кв.м				
Внутренняя граница 4				
38	68 764,85	335 997,68	34,56	51°39'
39	68 786,29	336 024,78	7,97	141°37'
40	68 780,04	336 029,73	34,56	231°39'
41	68 758,60	336 002,63	7,97	321°37'
38	68 764,85	335 997,68		
Периметр: 85,06 м Площадь: 276 кв.м				
Внутренняя граница 5				
42	68 748,13	335 960,57	3,68	51°10'
43	68 750,44	335 963,44	10,54	140°53'
44	68 742,26	335 970,09	3,75	231°10'
45	68 739,91	335 967,17	10,54	321°14'
42	68 748,13	335 960,57		
Периметр: 28,52 м Площадь: 39 кв.м				
Внутренняя граница 6				
46	68 784,98	335 974,67	3,20	139°03'
47	68 782,56	335 976,77	5,40	228°54'
48	68 779,01	335 972,70	3,20	319°03'
49	68 781,43	335 970,60	3,20	318°56'
50	68 783,84	335 968,50	16,06	319°08'
51	68 795,99	335 957,99	5,38	50°48'
52	68 799,39	335 962,16	15,89	139°04'
53	68 787,39	335 972,57	3,20	138°56'
46	68 784,98	335 974,67		
Периметр: 55,53 м Площадь: 121 кв.м				
Внутренняя граница 7 (начало)				
54	68 776,71	335 944,58	5,30	318°59'
55	68 780,71	335 941,10	3,10	49°03'
56	68 782,74	335 943,44	3,61	48°56'
57	68 785,11	335 946,16	3,90	48°57'
58	68 787,67	335 949,10	3,10	48°48'
59	68 789,71	335 951,43	3,30	49°04'
60	68 791,87	335 953,92	3,50	48°56'
61	68 794,17	335 956,56	5,80	138°55'
62	68 789,80	335 960,37	3,50	228°56'
63	68 787,50	335 957,73	0,49	319°09'
64	68 787,87	335 957,41	3,30	229°04'
65	68 785,71	335 954,92	3,10	228°55'
66	68 783,67	335 952,58	3,90	228°57'
67	68 781,11	335 949,64	3,61	228°56'
68	68 778,74	335 946,92	3,10	229°03'
54	68 776,71	335 944,58		

Дополнительный лист

Условный номер участка :ЗУ39				
Номер точки	Координаты		Длина линии (м)	Дирекционный угол
	X (м)	Y (м)		
Внутренняя граница 7 (окончание)				
Периметр: 52,59 м Площадь: 110 кв.м				
Внутренняя граница 8				
69	68 758,09	335 958,01	8,41	318°57'
70	68 764,43	335 952,49	4,57	50°19'
71	68 767,35	335 956,01	5,64	50°11'
72	68 770,96	335 960,34	10,93	141°37'
73	68 762,39	335 967,13	5,30	230°08'
74	68 758,99	335 963,06	4,41	230°04'
75	68 756,16	335 959,68	2,55	319°08'
69	68 758,09	335 958,01		
Периметр: 41,81 м Площадь: 109 кв.м				
Внутренняя граница 9				
76	68 752,66	335 963,13	10,25	50°35'
77	68 759,17	335 971,05	2,90	142°42'
78	68 756,86	335 972,81	16,86	49°57'
79	68 767,71	335 985,72	9,47	139°58'
80	68 760,46	335 991,81	27,05	229°58'
81	68 743,06	335 971,10	9,48	320°01'
82	68 750,32	335 965,01	3,00	321°13'
76	68 752,66	335 963,13		
Периметр: 79,02 м Площадь: 286 кв.м				
Внутренняя граница 10				
83	68 738,42	335 968,60	31,89	50°04'
84	68 758,89	335 993,05	6,00	140°04'
85	68 754,29	335 996,90	31,89	230°04'
86	68 733,82	335 972,45	6,00	320°04'
83	68 738,42	335 968,60		
Периметр: 75,77 м Площадь: 191 кв.м				
Внутренняя граница 11				
87	68 773,32	335 991,95	4,94	57°09'
88	68 776,00	335 996,10	8,57	142°32'
89	68 769,20	336 001,31	5,58	233°58'
90	68 765,92	335 996,80	8,85	326°46'
87	68 773,32	335 991,95		
Периметр: 27,93 м Площадь: 46 кв.м				
Внутренняя граница 12 (начало)				
91	68 800,19	335 980,91	5,90	323°29'
92	68 804,93	335 977,40	3,90	51°59'
93	68 807,33	335 980,47	4,14	51°58'
94	68 809,88	335 983,73	3,97	51°57'
95	68 812,33	335 986,86	2,86	51°58'
96	68 814,09	335 989,11	3,00	51°54'
97	68 815,94	335 991,47	1,29	51°37'
98	68 816,74	335 992,48	3,00	52°11'
99	68 818,58	335 994,85	4,77	53°53'
100	68 821,39	335 998,70		

Условный номер участка :ЗУ39				
Номер точки	Координаты		Длина линии (м)	Дирекционный угол
	X (м)	Y (м)		
Внутренняя граница 12 (окончание)				
100	68 821,39	335 998,70	12,52	54°24'
101	68 828,68	336 008,88	12,73	139°39'
102	68 818,98	336 017,12	14,98	164°28'
103	68 804,55	336 021,13	8,80	232°15'
104	68 799,16	336 014,17	3,28	230°35'
105	68 797,08	336 011,64	3,64	230°35'
106	68 794,77	336 008,83	3,21	230°34'
107	68 792,73	336 006,35	3,27	230°28'
108	68 790,65	336 003,83	3,44	230°40'
109	68 788,47	336 001,17	3,34	230°35'
110	68 786,35	335 998,59	5,98	230°34'
111	68 782,55	335 993,97	15,97	322°04'
112	68 795,15	335 984,15	5,97	322°25'
113	68 799,88	335 980,51	0,51	52°13'
91	68 800,19	335 980,91		
Периметр: 130,45 м Площадь: 1062 кв.м				
Внутренняя граница 13				
114	68 798,47	335 976,50	7,00	231°47'
115	68 794,14	335 971,00	1,72	321°36'
116	68 795,49	335 969,93	2,56	231°39'
117	68 793,90	335 967,92	1,35	318°54'
118	68 794,92	335 967,03	1,40	319°03'
119	68 795,98	335 966,11	2,71	50°15'
120	68 797,71	335 968,19	2,54	321°33'
121	68 799,70	335 966,61	4,12	321°43'
122	68 802,93	335 964,06	7,00	51°47'
123	68 807,26	335 969,56	4,12	141°43'
124	68 804,03	335 972,11	4,10	141°44'
125	68 800,81	335 974,65	2,98	141°40'
114	68 798,47	335 976,50		
Периметр: 41,60 м Площадь: 86 кв.м				
Внутренняя граница 14				
126	68 775,84	335 932,35	8,94	52°02'
127	68 781,34	335 939,40	9,96	140°28'
128	68 773,66	335 945,74	4,90	226°14'
129	68 770,27	335 942,20	4,90	259°39'
130	68 769,39	335 937,38	23,98	233°29'
131	68 755,12	335 918,11	7,49	319°56'
132	68 760,85	335 913,29	24,25	51°49'
126	68 775,84	335 932,35		
Периметр: 84,42 м Площадь: 278 кв.м				
Внутренняя граница 15 (начало)				
133	68 749,35	335 926,58	3,50	52°05'
134	68 751,50	335 929,34	14,00	51°56'
135	68 760,13	335 940,36		

Дополнительный лист

Условный номер участка :ЗУ39				
Номер точки	Координаты		Длина линии (м)	Дирекционный угол
	X (м)	Y (м)		
Внутренняя граница 15 (окончание)				
135	68 760,13	335 940,36	33,80	141°57'
136	68 733,51	335 961,19	14,00	231°56'
137	68 724,88	335 950,17	22,80	321°58'
138	68 742,84	335 936,12	3,50	231°57'
139	68 740,68	335 933,36	11,01	321°58'
133	68 749,35	335 926,58		
Периметр: 102,61 м Площадь: 512 кв.м				
Внутренняя граница 16				
140	68 746,59	335 923,17	2,22	52°18'
141	68 747,95	335 924,93	12,95	142°21'
142	68 737,70	335 932,84	2,23	232°28'
143	68 736,34	335 931,07	12,94	322°23'
140	68 746,59	335 923,17		
Периметр: 30,34 м Площадь: 29 кв.м				
Внутренняя граница 17				
144	68 734,91	335 932,18	2,22	52°18'
145	68 736,27	335 933,94	14,75	142°21'
146	68 724,59	335 942,95	2,22	232°18'
147	68 723,23	335 941,19	14,75	322°21'
144	68 734,91	335 932,18		
Периметр: 33,95 м Площадь: 33 кв.м				
Внутренняя граница 18				
148	68 720,87	335 943,04	6,50	47°07'
149	68 725,29	335 947,80	1,95	136°40'
150	68 723,87	335 949,14	4,23	228°04'
151	68 721,04	335 945,99	2,61	140°17'
152	68 719,03	335 947,66	2,52	229°02'
153	68 717,38	335 945,76	4,42	322°04'
148	68 720,87	335 943,04		
Периметр: 22,24 м Площадь: 19 кв.м				
Общий периметр: 1 400,48 м Общая площадь: 4066 кв.м				

Система координат МСК-15

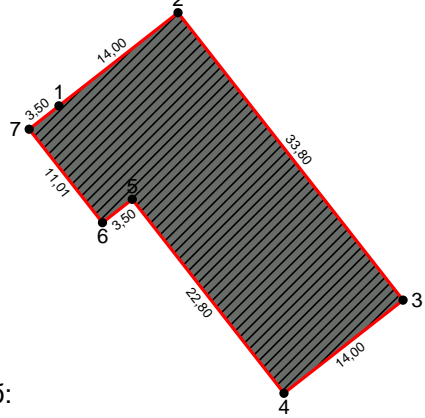
СХЕМА РАСПОЛОЖЕНИЯ ЗЕМЕЛЬНОГО УЧАСТКА утверждена НА КАДАСТРОВОМ ПЛАНЕ ТЕРРИТОРИИ

(наименование док-та об утверждении)

(решение об утверждении схемы или соглашение о перераспределении земельных участков)

№ _____, _____ 2015г.

Чертеж границ ЗУ



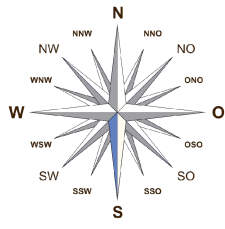
масштаб:
в 1 см 7 м

Кадастровый квартал: 15:08:0100103

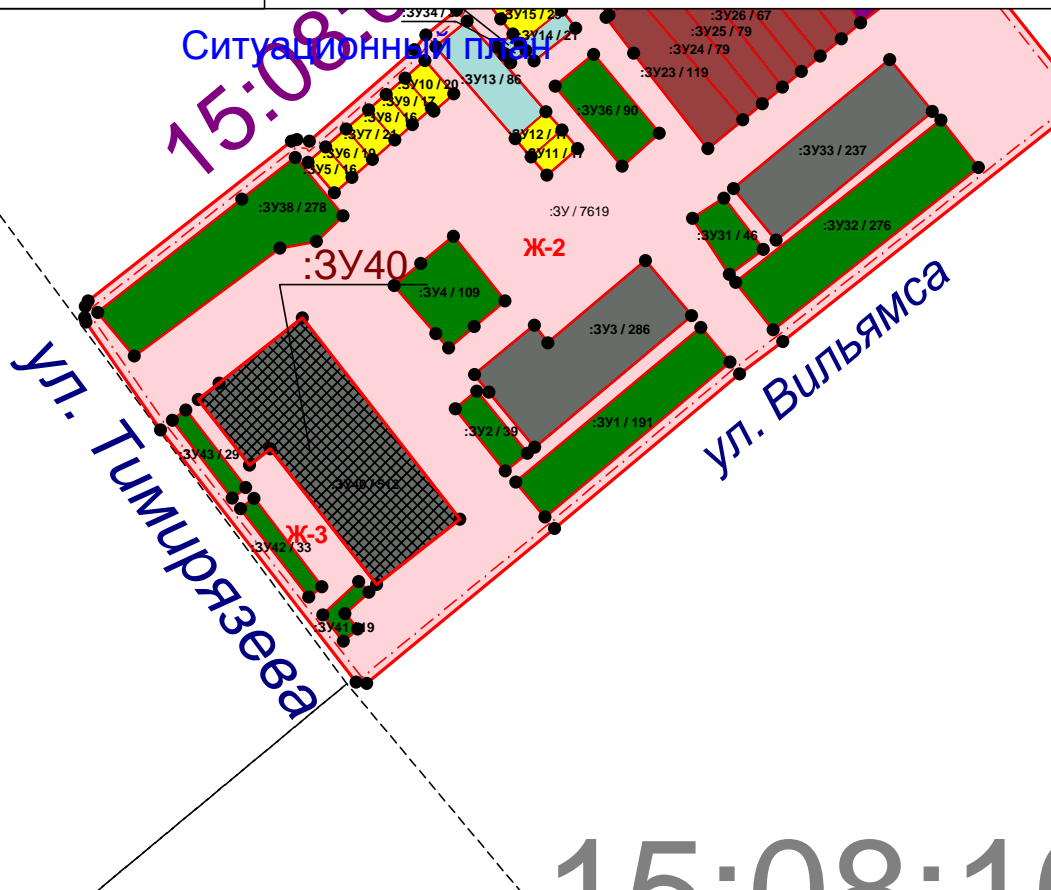
Адрес: РСО-Алания, Пригородный район, с. Михайловское, ул. Тимирязева, д. 18

Категория земель: Земли населенных пунктов

Разрешенное использование: Многоквартирные жилые дома от 4 до 9 этажей включительно



СИТУАЦИОННЫЙ ПЛАН



масштаб:
в 1 см 10 м

Условный номер участка: ЗУ40				
Номер точки	Координаты		Длина линии (м)	Дирекционный угол
	X (м)	Y (м)		
1	68 751,50	335 929,34	14,00	51°56'
2	68 760,13	335 940,36	33,80	141°57'
3	68 733,51	335 961,19	14,00	231°56'
4	68 724,88	335 950,17	22,80	321°58'
5	68 742,84	335 936,12	3,50	231°57'
6	68 740,68	335 933,36	11,01	321°58'
7	68 749,35	335 926,58	3,50	52°05'
1	68 751,50	335 929,34		

Общий периметр: 102,61 м
Общая площадь: 512 кв.м

Система координат МСК-15

Условные обозначения
 – проектируемое местоположение границ ЗУ

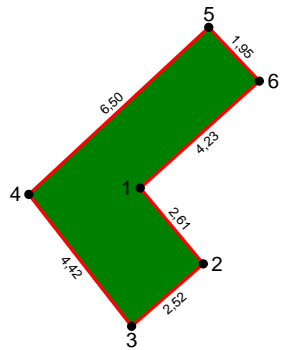
СХЕМА РАСПОЛОЖЕНИЯ ЗЕМЕЛЬНОГО УЧАСТКА утверждена НА КАДАСТРОВОМ ПЛАНЕ ТЕРРИТОРИИ

(наименование док-та об утверждении)

(решение об утверждении схемы или соглашение о перераспределении земельных участков)

№ _____, _____ 2015г.

Чертеж границ ЗУ



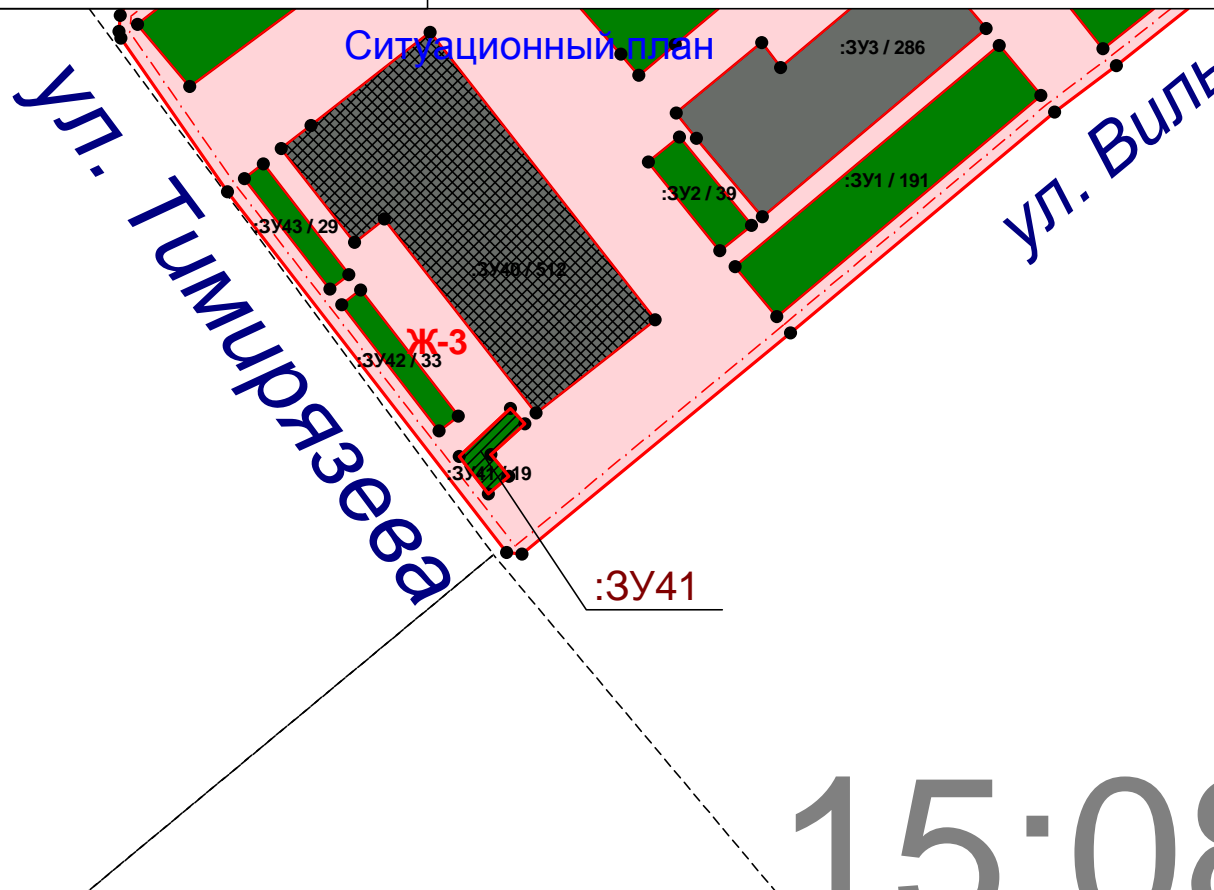
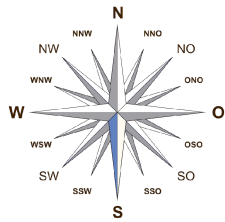
масштаб:
в 1 см 2 м

Кадастровый квартал: 15:08:0100103

Адрес: РСО-Алания, Пригородный район, с. Михайловское

Категория земель: Земли населенных пунктов

Разрешенное использование: Размещение объектов благоустройства



масштаб:
в 1 см 7 м

Условный номер участка: ЗУ41				
Номер точки	Координаты		Длина линии (м)	Дирекционный угол
	X (м)	Y (м)		
1	68 721,04	335 945,99	2,61	140°17'
2	68 719,03	335 947,66	2,52	229°02'
3	68 717,38	335 945,76	4,42	322°04'
4	68 720,87	335 943,04	6,50	47°07'
5	68 725,29	335 947,80	1,95	136°40'
6	68 723,87	335 949,14	4,23	228°04'
1	68 721,04	335 945,99		

Общий периметр: 22,24 м
Общая площадь: 19 кв.м

Система координат МСК-15

Условные обозначения
 – проектируемое местоположение границ ЗУ

15:08

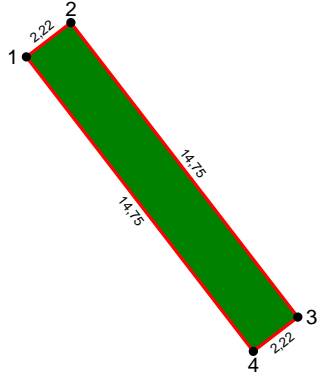
СХЕМА РАСПОЛОЖЕНИЯ ЗЕМЕЛЬНОГО УЧАСТКА утверждена НА КАДАСТРОВОМ ПЛАНЕ ТЕРРИТОРИИ

(наименование док-та об утверждении)

(решение об утверждении схемы или соглашение о перераспределении земельных участков)

№ _____, _____ 2015г.

Чертеж границ ЗУ



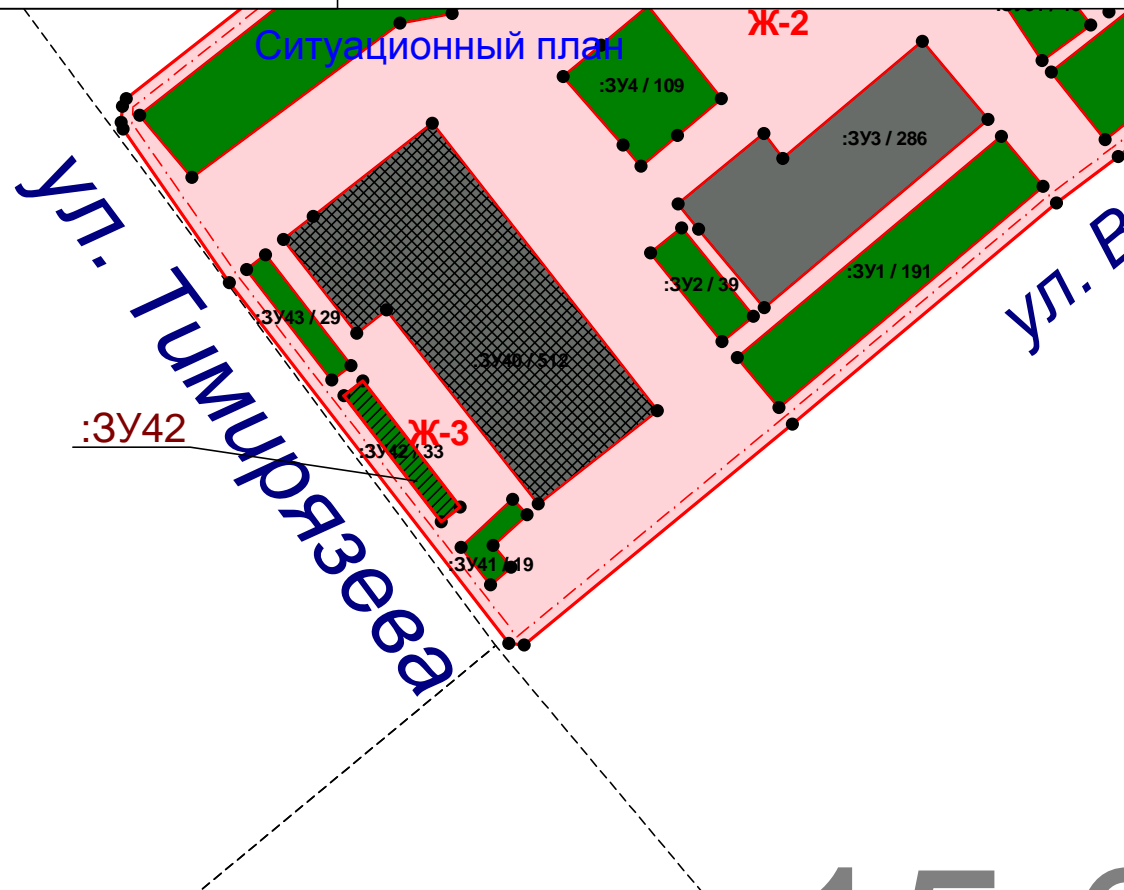
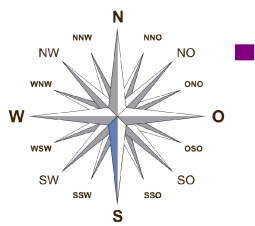
масштаб:
в 1 см 3 м

Кадастровый квартал: 15:08:0100103

Адрес: РСО-Алания, Пригородный район, с. Михайловское

Категория земель: Земли населенных пунктов

Разрешенное использование: Размещение объектов благоустройства



масштаб:
в 1 см 7 м

Условный номер участка: ЗУ42				
Номер точки	Координаты		Длина линии (м)	Дирекционный угол
	X (м)	Y (м)		
1	68 734,91	335 932,18	2,22	52°18'
2	68 736,27	335 933,94	14,75	142°21'
3	68 724,59	335 942,95	2,22	232°18'
4	68 723,23	335 941,19	14,75	322°21'
1	68 734,91	335 932,18		

Общий периметр: 33,95 м
Общая площадь: 33 кв.м

Система координат МСК-15

Условные обозначения
 – проектируемое местоположение границ ЗУ

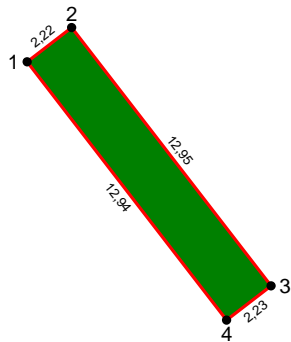
СХЕМА РАСПОЛОЖЕНИЯ ЗЕМЕЛЬНОГО УЧАСТКА утверждена НА КАДАСТРОВОМ ПЛАНЕ ТЕРРИТОРИИ

(наименование док-та об утверждении)

(решение об утверждении схемы или соглашение о перераспределении земельных участков)

№ _____, _____ 2015г.

Чертеж границ ЗУ



масштаб:
в 1 см 3 м

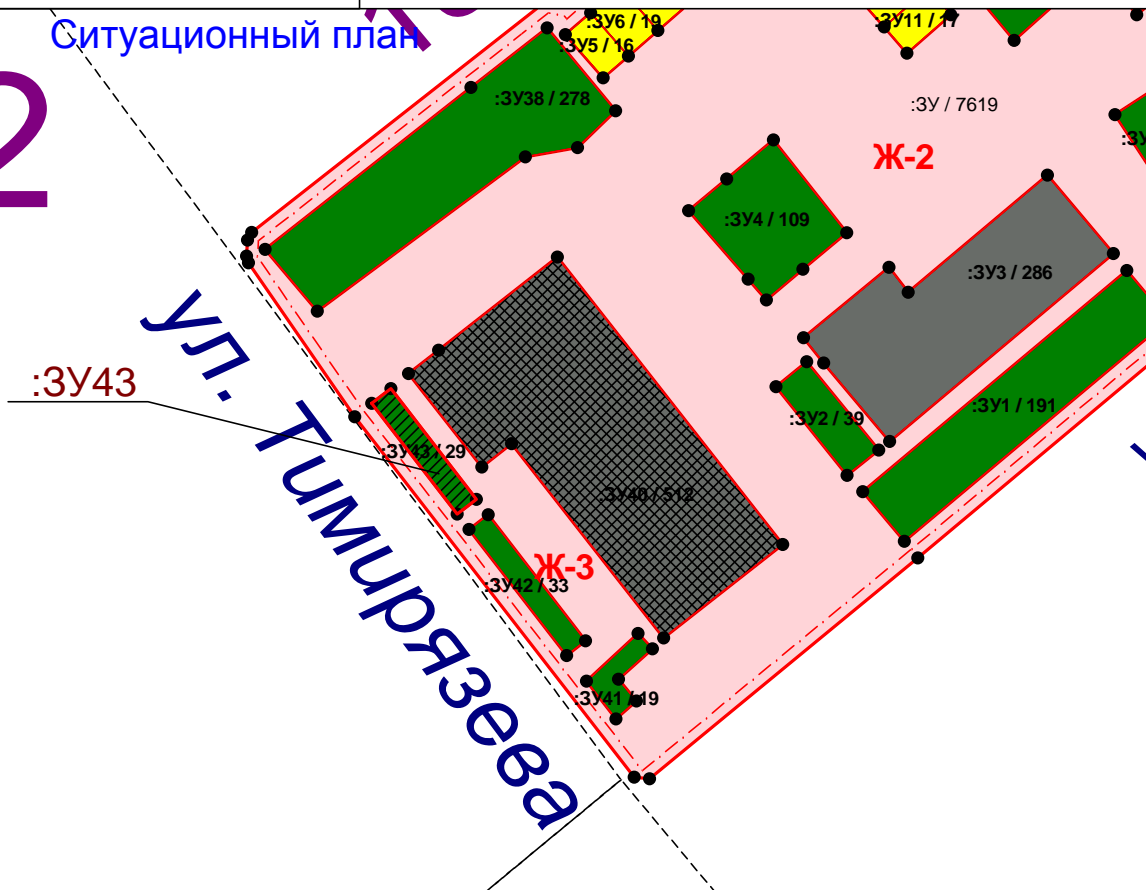
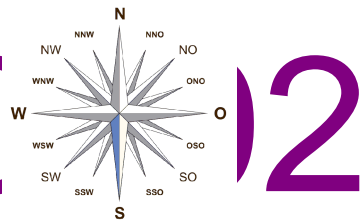
Кадастровый квартал: 15:08:0100103

Адрес: РСО-Алания, Пригородный район, с. Михайловское

Категория земель: Земли населенных пунктов

Разрешенное использование: Размещение объектов благоустройства

Ситуационный план



Условный номер участка: ЗУ43				
Номер точки	Координаты		Длина линии (м)	Дирекционный угол
	X (м)	Y (м)		
1	68 746,59	335 923,17	2,22	52°18'
2	68 747,95	335 924,93	12,95	142°21'
3	68 737,70	335 932,84	2,23	232°28'
4	68 736,34	335 931,07	12,94	322°23'
1	68 746,59	335 923,17		

Общий периметр: 30,34 м
Общая площадь: 29 кв.м

Система координат МСК-15

Условные обозначения

– проектируемое местоположение границ ЗУ

масштаб:
в 1 см 7 м

РЕСПУБЛИКÆ
ЦÆГГАТ ИРЫСТОН – АЛАНИ
МУНИЦИПАЛОН АРÆЗТАД
ГОРÆТГÆРОНЫ РАЙОН
Михайловскийы
ХЪÆУЫ ЦÆРÆНБЫНАТЫ БЫНÆТТОН
ХИУЫНАФФÆЙАДЫ
АДМИНИСТРАЦИ



РЕСПУБЛИКА
СЕВЕРНАЯ ОСЕТИЯ-АЛАНИЯ
МУНИЦИПАЛЬНОЕ ОБРАЗОВАНИЕ
ПРИГОРОДНЫЙ РАЙОН
АДМИНИСТРАЦИЯ МЕСТНОГО
САМОУПРАВЛЕНИЯ Михайловского
СЕЛЬСКОГО ПОСЕЛЕНИЯ

363110, РСО - Алания Пригородный район, РСО-Алания, ул. К. Либкнехта, 84..тел.8(8672)23-01-06, факс
8(8672)23-00-09; e-mail: s.adm.mix@mail/

ПОСТАНОВЛЕНИЯ №37

От «11» мая 2016 г.

с. Михайловское

Об утверждении проекта межевания
Территории кадастрового квартала
15:08:0100103, РСО-Алания, Пригородный р-н,
с. Михайловское

В соответствии с требованиями статей 41,43,46 Градостроительного кодекса Российской Федерации, руководствуясь Правилами землепользования и застройки Михайловского сельского поселения Пригородного муниципального района Республики Северная Осетия – Алания, утвержденными Заседанием собрания представителей Михайловского сельского поселения муниципального образования Пригородный район Республики Северная Осетия – Алания от 13.03.2015г. №6, в целях реализации Положения Градостроительного кодекса

ПОСТАНОВЛЯЮ:

1. Утвердить проект межевания территории кадастрового квартала 15:08:0100103, общей площадью 7619 кв. м., в Михайловском сельском поселении, Пригородного р-на РСО-Алания.
2. Специалисту по земельным отношениям, Базаевой М.К. опубликовать настоящее постановление в газете «Фидиуаг».
3. Контроль за исполнением настоящего постановления возложить на заместителя главы Михайловского сельского поселения Балаева К.Э.

Глава администрации
Михайловского сельского поселения



А.З.Кисиев